




VEJLE AMT  
FORVALTNINGEN FOR TEKNIK OG MILJØ



## Kirkernes omgivelser i Vejle Amt

# Kirkernes omgivelser i Vejle Amt

INDHOLD	Side
FORORD.....	3
KIRKERNES OMGIVELSER I VEJLE AMT.....	4
RETNINGSLINIE FOR KIRKEOMGIVELSERNE..	9
KIRKENS FJERNOMGIVELSE.....	10
KIRKENS NÆROMGIVELSE.....	12
SÆRLIGT KIRKEOMRÅDE.....	14
ØVRIGE SIGNATURER PÅ KORTBILAG.....	16
Kommuneopdelt register over kirkerne.....	17
134 kortbilag over kirkeomgivelser...	19
Alfabetisk register over kirkerne....	153

I pdf-filen, er kortene ikke målfaste

Forsidefoto: Tamdrup kirke, der rejser sig på en bakketop vest for Horsens, har en så markant landskabelig placering, at den af de søfarende på Horsens Fjord har været brugt som kendingsmærke.

Redegørelse og kortbilag udarbejdet juni 1989 af Vejle Amt, Forvaltningen for Teknik og Miljø, Landskabskontoret.

Trykt hos Jelling Bogtrykkeri, juli 1989. Oplag 500 stk.

Udsnit af Kort- og Matrikelstyrelsens kort i målforhold 1:25.000 er gengivet i målforhold 1:10.000 med styrelsens tilladelse (A-86). Copyright.

ISBN: 87-7750-004-0

## FORORD

I forbindelse med revisionen i 1989 af Regionplanen for Vejle Amt er kirkernes omgivelser taget op til behandling, og der er i regionplanen indsat en retningslinie om kirkernes omgivelser.

Denne publikation, som der henvises til i regionplanen, indeholder en mere uddybende teknisk gennemgang af forholdene omkring kirkerne samt kortbilag i 1:10.000, der mere detaljeret viser kirkeomgivelsernes udstrækning.

Afgrænsningen af kirkeomgivelserne er helt identisk med den afgrænsning, der er vist på regionplanens hovedkort 1 - arealanvendelse.

Formålet med udsendelse af denne publikation er at give kommuner og kirkelige myndigheder mulighed for nøjere at vurdere områdernes udstrækning samt de hensyn til kirkeomgivelserne, der indgår i regionplanen.



Vår kirke nord for Horsens ligger i et frodigt østjysk landskab på en bakkeknode, omgivet af søer og skove. Fredningen omkring Nørre-Strand omfatter også kirkeomgivelsen.

Fællestræk

De 134 landsbykirker i Vejle Amt har en række grundlæggende fællestræk, såvel i arkitektonisk grundprincip som i landskabelig placering. Men samtidig repræsenterer kirkerne en rigdom i variationer af bygningens udformning og kunstneriske bearbejdning. Variationerne afspejler det historiske forløb i de godt 800 år, der er gået siden de første stenkirker blev opført. Forskellene udspringer endvidere af det lokale landskabs muligheder og begrænsninger.

Disse forskelle og fællestræk er der kort redegjort for i følgende afsnit.

Alder

102 af de 134 landsbykirker hører til den gruppe, der betegnes som middelalderkirker. Disse kirker er opført som stenkirker hovedsagelig i perioden mellem år 1150 og 1250. Typisk er det skib og kor, der stammer fra denne periode, mens våbenhus, eventuel tårn og absis er senere tilføjelser.



Middelalderkirken i Engum, set fra vest, ligger i en fladbundet lavning ved landsbyens grænse til det åbne agerland. En af de fortsat markante landsbykirker i Vejle Kommune.

Mange af disse kirkebygninger har undergået kraftige forandringer i tidens løb, dels i form af udvidelser, dels i form af ombygninger og skalmuringer, der i et vist omfang har udvisket det middelalderlige præg. Men hovedparten af middelalderkirkerne fremtræder i dag som klare arkitektoniske bygningsværker, og de udgør landets ældste bevarede bygninger.

I perioden 1500 til 1850 er der i amtet kun opført 4 kirker.

I sidste halvdel af 1800-tallet og ind i begyndelsen af dette århundrede blev mange af de gamle middelalderkirker nedrevet eller ombygget til næsten ukendelighed, og samtidig hermed byggedes 21 nye kirker - typisk som nyromanske murstenskirker.

Med funktionalismens gennembrud i 1930'erne skete der også en radikal ændring af kirkebyggeriet. Det traditionelle langskib og kor blev afløst af et ofte kubisk kirkerum, hvor kirkebygningens skulpturelle ydre form blev dyrket. Af landsbykirker findes i amtet 2 kirker af denne type, henholdsvis Grejdsdalens kirke og Brejning kirke. I samme periode er der bygget 5 kirker i traditionel udformning.

## Bebyggelse

Det kan ikke med sikkerhed fastslås, hvorledes den enkelte kirke har været placeret i forhold til den bebyggelse, der fandtes på opførelsestidspunktet. Det er et kendt fænomen, at der gennem middelalderen og senere er sket flytninger af landsbyer, og at landsbyer helt er blevet nedlagt. F.eks. lå der ved Tyrsting kirke en landsby. Denne blev nedlagt i forbindelse med omfordeling af herregårdsjorden til Mattrup Gods. I dag ligger Tyrsting kirke således alene i landskabet.

Det må antages, at kirkebygningerne enten er blevet opført i eller ved sognets hovedlandsby, eller at kirken er blevet placeret mellem flere landsbyer, hvor dette var hensigtsmæssigt ud fra landskabelige og bebyggelsesmæssige forhold.

Endelig har ældre traditionsbundne helligsteder givet spillet en afgørende rolle ved placeringen af kirkebygningen. Bl.a. ligger kirkerne i Jelling, Nørre Snede, Vamdrup og Randbøl op ad markante gravhøje.

Den foretagne registrering af kirkernes omgivelser viser, at 52 af kirkerne i dag ligger frit i landskabet uden tilknytning til en egentlig landsbybebyggelse.



Moderne kirkearkitektur, tegnet af arkitekt J. Malling Pedersen, opført i 1959 på den vestlige dalkant i den smalle Grejsdal nord for købstaden Vejle.

36 af kirkerne ligger i eller ved egentlige landsbyer, dvs. bebyggelse af begrænset størrelse, hvor der ikke i region- og kommuneplanlægning påregnes at ske egentlig bymæssig udbygning.

I mange af de gamle kirkelandsbyer er der især i dette århundrede sket en så kraftig byudvikling, at omgivelserne omkring 32 kirker i dag præges af sådan bymæssig bebyggelse. Dog ligger disse kirker ofte på kanten mellem byen og det åbne land, således at disse kirkebygninger med deres præcise landskabelige placering understreger de landskabelige forhold, der har været udgangspunkt for en bydannelse på stedet.

Omkring amtets 4 gamle købstæder har nye store forstads kvarterer skudt sig så langt ud i landskabet, at gamle landsbyer og fritliggende kirker i dag er indhyllet i disse forstads kvarterer. Dette er i dag situationen for 13 af amtets landsbykirker. I visse tilfælde er det gennem en planlægning sikret, at karakteristiske landskabsformer, som f.eks. dalstrøget rundt om Thorsted kirke ved Horsens, er blevet friholdt for bebyggelse.

I andre tilfælde er landskabets karakter blevet helt udvisket af bebyggelsen.

På det tidspunkt, hvor middelalderkirkerne blev opført, var menneskets eksistensmuligheder nøje knyttet til de naturgivne forhold.

Agerbruget var afhængig af adgangen til vand, eng, ager og skov, og bebyggelsens placering afspejler dette. Det er naturligt, at kirkerne blev placeret centralt i forhold til bebyggelserne på en sådan måde, at kirkebygningen blev det samlende element i sognet. Dermed kommer kirkebygningerne, ved deres placering i landskabet, til at understrege landskabets grundlæggende karaktertræk, og man vil i kirkernes placeringer kunne genfinde de forskelle, der er i amtets landskaber, dels i hovedtrækkene fra øst til vest, dels i de lokale forskelle.

Det traditionelle billede af kirken, der ligger højt hævet på en bakketop, genfinder man bl.a. ved Øster Nykirke, der kroner "Højderyggen", og Tamdrup kirke, der ligger på en enkelt bakke hævet over det omgivende landskab. Disse to kirker har en sådan fremtrædende beliggenhed, at de ofte har været omtalt som "fyrtårne". Nørre Snede kirke og til en vis grad Gadbjerg og Give kirker ligger ligeledes på enkeltbakker, der hæver sig over omgivende terræn.

Selv om kirkerne som hovedregel ligger højt i landskabet, er det langt fra tilfældet, at kirken altid er placeret på det højeste punkt i sognet. Dette illustreres tydeligt ved at sammenligne placeringen af Bjerre og Skjold kirker. Mellem de to kirker strækker der sig en højderyg fra Bjerre Lide i vest til Skjold i øst. Skjold kirke er placeret højt på bakkekammen, lidt forskudt mod syd, så kirken præger dallandskabet omkring Skjold Å.

Bjerre kirke er placeret neden for Bjerre Lides stejle skrænter, og selv om den ligger på et lokalt højdepunkt, ligger den relativt lavt. Alligevel opleves Bjerre kirke som en markant bygning på adskillige kilometers afstand på grund af landskabets skålformede karakter.

I den østligste del af amtet og bl.a. i landskabet omkring Gudenådalene, hvor man finder store morænebakker, der glider over i afrundede dalforløb, er disse to principper for placeringen af kirkebygningerne typiske.

Store dele af amtet præges af moræneplateauer eller udfladigede morænebakker, der gennemskæres af skarptskårne slugter eller dalforløb. Kirker som Vinding, Skærup, Almind, Hjarup og f.eks. Tolstrup, ligger dramatisk helt



ude på kanten af moræneplateauet omgivet af ret stejle skrænter ned mod dalen eller slugten.

En anden typisk placering i et sådant landskab er, at kirken er beliggende et stykke inde på plateauet og oftest på en lokal forhøjning. Dette gælder bl.a. for Dalby, Vester Nebel, Øster Starup, Jerlev og Grejs kirker.

Enkelte kirker har en helt speciel landskabelig placering. Ø-kirkerne på Hjarnø og Endelave ligger naturligt nok helt ude ved kysten, men det er bemærkelsesværdigt, at As kirke, som den eneste af kirkerne på "fastlandet", der er orienteret mod kyst og hav.

I den modsatte ende af amtet ligger Vamdrup kirke i noget, der kunne betegnes som et floddeltalandskab. Mellem åerne Kongeåen, Vamdrup Å og Nagbøl Å ligger kirken på en banke omgivet af store flade engstrækninger.



As kirke ligger tæt på kysten ud mod As Vig. Stednavnet Kirkholm fortæller, at kirken ligger på en holm. Selv om kirken ligger i kanten af bebyggelse, har den til alle sider en stærk fremtoning i fjernomgivelsen.

## RETNINGSLINIE FOR KIRKEOMGIVELSERNE

I Regionplan 1989 for Vejle Amt indgår følgende retningslinie under afsnittet om kirkeomgivelser:

### Retningslinie 4.3.3

"Inden for beskyttelseszonerne omkring landsbykirkerne kan der kun opføres bygninger, tekniske anlæg m.v., såfremt det er påvist, at hensynet til kirkernes landskabelige beliggenhed eller samspil med landsbymiljøet ikke tilsidesættes."

På regionplanens hovedkort 1 - arealanvendelse - er kirkeomgivelserne vist ved en grøn indramning omkring hver enkelt kirke.

I regionplanens afsnit om kirkeomgivelser er der redegjort for, hvordan kirkeomgivelsen er opdelt i 3 delområder, henholdsvis:

1. **Kirkens fjernomgivelse**, der består af åbent eller tildels åbent landskab (agerlandskab), hvori kirken opfattes som den markante bygning.
2. **Kirkens næromgivelse**, der overvejende består af bebygget område (landsbybebyggelse), hvor kirkebygningen opfattes som det dominerende bygningselement.
3. **Særligt kirkeområde**, der består af kirkeanlægget med kirkeomgivelsesfredning samt mindre arealer i umiddelbar tilknytning til kirken.

I de følgende afsnit er der uddybende redegjort for disse områder.

## KIRKENS FJERNOMGIVELSE

### Definition

Kirkens fjernomgivelse (vist med lys grøn farve på kortbilagene) omfatter det åbne eller delvis åbne landskab (agerlandskab), hvori kirken opfattes som et markant element i landskabet.

Arealet, der normalt har landzonestatus, er i overvejende grad opdyrket og undergivet landbrugspligt. I området findes fritliggende gårde. Der er ingen større samlet bebyggelse, men der kan være småklynger af huse i området.

Såfremt arealet undtagelsesvis ligger i byzone, er det i kommuneplanen udlagt som et grønt område. Dette kan bl.a. være tilfældet for kirker beliggende i forstads kvarterer.

### Afgrænsning

Området er så vidt muligt afgrænset efter de topografiske forhold, dvs. terrænkanten, skove, markante hegn, veje og bebyggelse. I en del tilfælde findes der ikke en sådan markant grænse i landskabet. Her er afgrænsningen fastlagt med udgangspunkt i afstand til kirken på 500 m og en konkret vurdering af, hvor fremtrædende den enkelte kirke er beliggende.

### Problemstilling

Det er hensigten med udpegningen af kirkeomgivelserne, at den del af omgivelserne, der er betegnet som fjernomgivelse, bevares som et åbent agerdomineret landskab. Afgrænsningen af fjernomgivelsen er derfor først og fremmest en tilkendegivelse af, hvor en egentlig byvækst skønnes at være uheldig ud fra hensynet til at bevare en sammenhæng mellem kirkeanlægget og det omgivende landskab.

I konsekvens heraf bør der normalt ikke gives zonetilladelse til udstykning og ny bebyggelse inden for fjernomgivelsen.

De eksisterende landbrugsbedrifter, der findes inden for fjernomgivelsen, påføres ikke nye restriktioner med denne udpegning. Landbrugsbedrifterne indgår som en naturlig del af det åbne landskab, som ønskes bevaret omkring kirkerne.

Ligger en landbrugsejendom tæt på kirken, kan der i enkelte tilfælde opstå problemer, hvis udbygningen af ejendommen bliver særlig voldsom. En eventuel regulering af en landbrugsejendom kan kun ske gennem rejsning af en fredningssag.

I første omgang er det kommunerne, der gennem byggesagsbehandlingen må vurdere om et

landbrugsbyggeri vil kunne give anledning til væsentlige gener i forhold til kirkeomgivelsen.

Større tekniske anlæg, bl.a. vindmøller og højspændingsanlæg, bør så vidt muligt undgås inden for kirkeomgivelsen. Mindre tekniske anlæg som lokale veje, belysning, parkeringsarealer m.m. skal udformes under hensyntagen til kirkeomgivelsens karakter.

Det er ønskeligt, at landskabets åbne karakter omkring kirken opretholdes således, at plantninger, der slører kirkens fremtoning i landskabet, undgås.

Der er ikke hermed et forbud mod at tilplante arealer inden for kirkeomgivelsen, men amtet og kommunerne vil indarbejde dette hensyn i den øvrige planlægning af det åbne land.

Specielt bør menighedsrådene drage omsorg for, at beplantningen på og lige omkring kirkegården ikke får en sådan massiv karakter, at kirken alene derved indelukkes i slørende beplantning.



Middelalderkirken i Skjold ligger på toppen af en bakkekam. Kirken, der er uden tårn, præger store dele af dallandskabet omkring Skjold Å.

## KIRKENS NÆROMGIVELSE

### Definition

Kirkens næromgivelse (vist med mørk grøn farve på kortbilaget) omfatter det bebyggede område, (ofte landsbybebyggelse), hvor kirkebygningen opfattes som det dominerende bygningselement. Området er beliggende inden for regionplanens byområder, og dermed enten inden for landsbyafgrænsning i henhold til kommuneplanen eller i byzone. Området præges af "ikke-jordbrugsmæssig bebyggelse" og vil således kun omfatte begrænsede landbrugspligtige arealer.

### Afgrænsning

Området omfatter normalt kun den nærmeste bebyggelse omkring kirken, dvs. den bebyggelse, der har facade mod kirken eller på anden måde udgør en randbebyggelse omkring denne.

Er der tale om mindre bebyggelser, typisk små sluttede landsbybebyggelser, vil hele bebyggelsen være udtegnet som næromgivelse.

### Problemstilling

Ofte findes der omkring de gamle landsbykirker fine bevaringsværdige bygninger, der sammen med kirken udgør et smukt miljø.

Dominerende byggeri eller anlæg kan ødelægge næromgivelsens ellers harmoniske helhedsbillede. F.eks. kan det være uheldigt ved renovering af boliger, at tagbeklædningen ikke alene udskiftes, men at hele taget bliver højere, længere og bredere samt udstyres med stor kvist, balkon, solenergianlæg eller antenne. En lokalplan vil kunne regulere disse forhold.


Inden for næromgivelsen kan der fortsat ske en udbygning med boliger og lettere industri under forudsætning af, at der ved udformningen og placeringen af det enkelte bygningsanlæg tages hensyn til helhedsvirkningen omkring kirken.

Større industribyggeri bør undgås inden for området.


Det bør tilstræbes, at bygninger (såvel nybygninger som ombygninger) samt tekniske anlæg bliver af beskedne dimensioner og udføres i et materiale, som harmonerer med helheden omkring kirken.

Eksisterende beplantning og bebyggelse, som har særlig værdi for oplevelsen af kirkeområdet, bør bevares.

Der bør om nødvendigt udarbejdes en lokalplan, der nøjere fastlægger ovennævnte hensyn.



Fra Jerlev kirke ses mod nord først Ribe Landevej. På den nordlige side af landevejen ligger gammel gårdbebyggelse og tilhørende nyere maskinhus. Bygningerne pryder næromgivelserne i forskellig grad.



Smidstrup kirke ligger midt i landsbyen omgivet af bebyggelse på 3 sider og med kontakt til det åbne land mod vest.

## SÆRLIGT KIRKEOMRÅDE

### Definition

Særligt kirkeområde (vist med grøn krydsskravering på kortbilaget) omfatter selve kirkeanlægget - dvs. kirke, kirkegård samt bygninger og arealer til kirkens brug, områder der er omfattet af kirkeomgivelsesfredning (provst Exner-fredning), samt mindre områder med en sådan karakter og beliggenhed, at selv begrænsede ændringer i områdernes anvendelse og udformning på afgørende måde kan ændre hele miljøet omkring kirken.

### Afgrænsning

Særligt kirkeområde omfatter arealer, der ligger inden for 20-40 m omkring kirkegården med mindre større arealer er omfattet af omgivelsesfredning eller helt særlige forhold gør sig gældende.

### Problemstilling

De fredninger, som i begyndelsen af 1950'erne blev gennemført under provst Exners ledelse, er såkaldte deklarationsfredninger, som de enkelte lodsejere har accepteret tinglyst på deres ejendom, uden at der blev ydet erstatning herfor. Fredningernes indhold og udstrækning afspejler, hvad der kunne opnås enighed om, og der er derfor store forskelle på de enkelte fredningers indhold.

Selv om et areal er omfattet af fredning, kan der i nogle deklarationers udformning være taget sådanne forbehold, at fredningen rent praktisk ikke yder kirkeomgivelsen nogen beskyttelse.

Proceduren for gennemførelse af en fredningssag er i dag så tidskrævende, at det rent praktisk ikke er muligt at foretage en systematisk ajourføring af disse fredninger. Kun i de tilfælde, hvor der opstår en væsentlig akut trussel, kan fredningsinstrumentet bringes i anvendelse.

Menighedsrådene ejer ofte nogle af disse arealer umiddelbart omkring kirken, og menighedsrådene samt provsti og stiftsøvrighed kan medvirke til, at disse nærmeste arealer bevares som en smuk og enkel ramme omkring kirken.

Menighedsrådene har igennem de seneste år opført mange nye bygninger for at opfylde arbejdsmiljølovens krav om faciliteter til graverne.

I mange tilfælde kunne en enkel løsning være at erhverve en eksisterende bygning ved kirken for derved også at sikre, at der på det pågældende sted ikke kom en anden form for bebyggelse, som ville være uden harmoni.

Beplantningen omkring mange kirkegårde er med til at samle bebyggelsen og gøre kirkeanlægget til en helhed.

Ved den foretagne registrering af kirkernes omgivelser har det imidlertid mange steder vist sig, at den smukke og enkle ramme som lind, kastanie eller elm har dannet, er blevet afløst af plantebælter af fyr og gran.

Menighedsrådene bør være opmærksomme på den arkitektoniske og kulturelle værdi beplantningerne er udtryk for, og der ligger en stor opgave i at planlægge og vedligeholde disse beplantninger.



Hatting kirke er, som kirken i Nørup og Bredsten samt Engelsholm Slot, ombygget i slutningen af 1700-tallet med løgformet spir på initiativ af storkøbmanden de Lichtenberg fra Horsens. Selv om Hatting er vokset kraftigt i vor tid, er kirkeanlægget fritliggende midt i byen. Her set fra syd.



## ØVRIGE SIGNATURER PÅ KORTBILAG

300 m højdebyggelinie (vist med grøn cirkel på kortbilaget).

Med ændringen af naturfredningsloven i 1984 blev der indført en generel højdebyggelinie omkring hovedparten af landsbykirkerne.

Naturfredningslovens § 47 b.

"Inden for en afstand af 300 m fra de i det åbne land beliggende kirker må der ikke uden Fredningsnævnets tilladelse placeres bygninger med en højde, der overstiger 8,5 m."

Kirker omsluttet af større bymæssig bebyggelse er således ikke omfattet af ovennævnte bestemmelse. Bestemmelsen blev indført især for at undgå silobyggeri tæt på kirketårne.

Byzoner og landsbyafgrænsninger er vist som de forelå godkendt i november 1988.

Egentlige naturfredninger, som omfatter en kirkeomgivelse, er vist på kortbilaget med særlig signatur.



I Jordrup blev den gamle kirke år 1884 erstattet med den nuværende nyromanske. Senere er korn- og foderstofsiloen bygget og har indtaget rollen som næromgivelsens mest markante bygning.

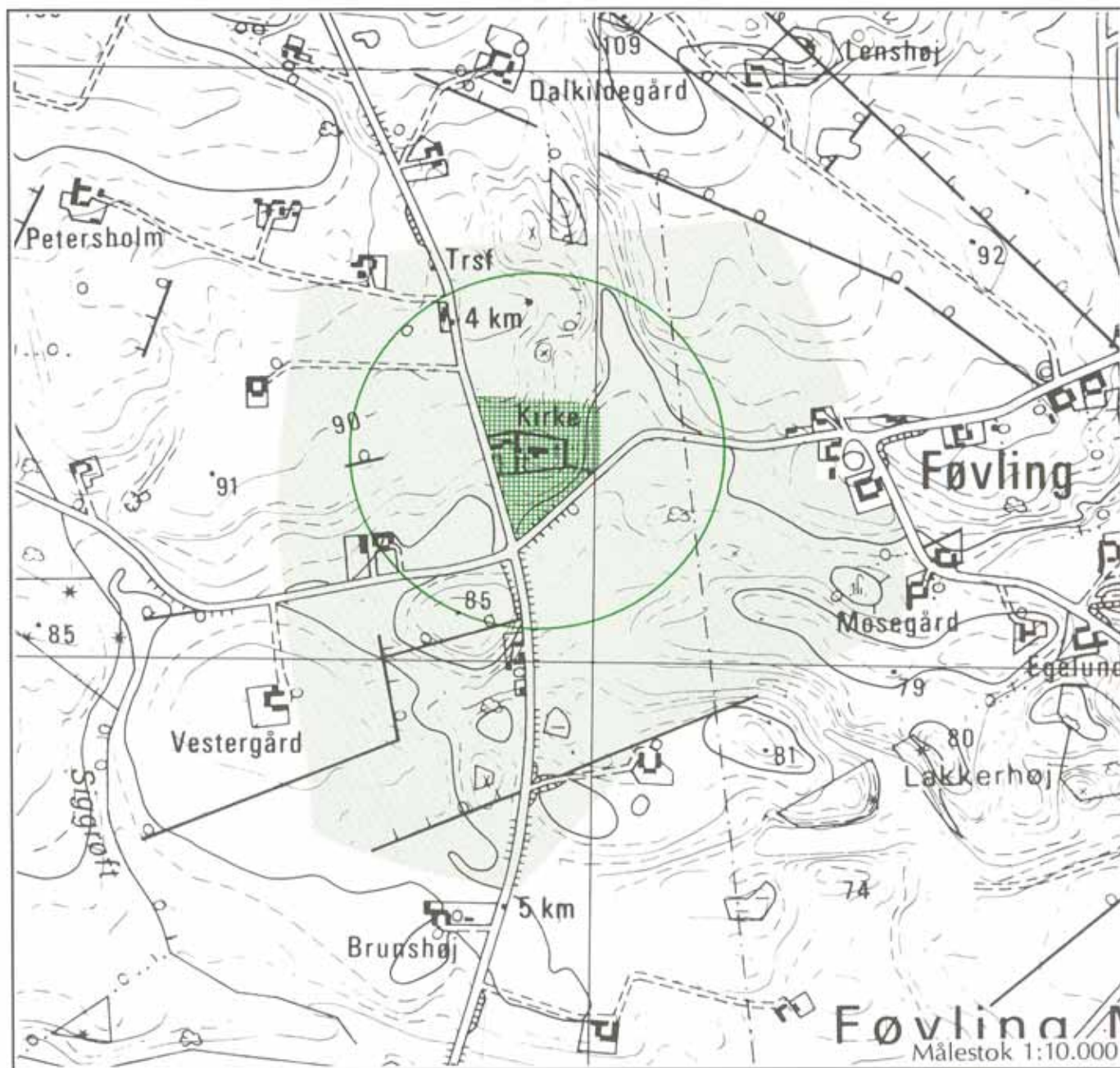
kommune	kirke	alder	side
Brødstrup	Føvling	middelalder	19
	Grødstrup	middelalder	20
	Nim	middelalder	21
	Ring	1941	22
	Ring kirkegård	middelalder	23
	Sønder Vissing	middelalder	24
	Træden	middelalder	25
	Tyrsting	1767	26
	Tønning	middelalder	27
	Underup	middelalder	28
	Voerladegård	middelalder	29
Børkop	Brejning	1967	30
	Gauerslund	middelalder	31
	Gårslev	middelalder	32
	Skærup	middelalder	33
	Smidstrup	middelalder	34
Egtved	Balle	1885	35
	Bredsten	middelalder	36
	Egtved	middelalder	37
	Jerlev	middelalder	38
	Nørup	middelalder	39
	Randbøl	middelalder	40
	Vester Nebel	middelalder	41
	Ødsted	middelalder	42
	Øster Starup	middelalder	43
	Ågård	1887	44
Fredericia	Bredstrup	middelalder	45
	Egeskov	middelalder	46
	Erritsø	1899	47
	Herslev	middelalder	48
	Pjedsted	middelalder	49
	Taulov	middelalder	50
Gedved	Gangsted	middelalder	51
	Kattrup	middelalder	52
	Søvind	middelalder	53
	Tolstrup	middelalder	54
	Vedslet	middelalder	55
	Yding	middelalder	56
	Ørriidslev	middelalder	57
	Østbirk	middelalder	58
Give	Farre	1955	59
	Gadbjerg	middelalder	60
	Give	middelalder	61
	Givskud	middelalder	62
	Langelund	1910	63
	Lindeballe	middelalder	64
	Ringive	middelalder	65
	St. Vorsslunde	1954	66
	Thyregod	middelalder	67
	Vester	middelalder	68
	Vonge	1915	69
Øster Nykirke	middelalder	70	
Hedensted	Daugård	middelalder	71
	Hedensted	middelalder	72
	Korning	middelalder	73
	Løsning	middelalder	74
	Store Dalby	middelalder	75
	Urlev	middelalder	76
	Ølsted	middelalder	77
	Ørum	middelalder	78
	Øster Snede	middelalder	79
Horsens	Endelave	middelalder	80
	Hansted	middelalder	81
	Hatting	middelalder	82
	Lundum	middelalder	83
	Serridslev	1878	84
	Tamdrup	middelalder	85

kommune	kirke	alder	side
	Torstød	middelalder	86
	Tyrstød	middelalder	87
	Uth	1577	88
	Vør	middelalder	89
Jelling	Hvejsel	middelalder	90
	Ildved	1908	91
	Jelling	middelalder	92
	Kollerup	middelalder	93
	Vindelev	middelalder	94
Juelsminde	As	middelalder	95
	Barrit	1890	96
	Bjerre	middelalder	97
	Glud	middelalder	98
	Hjarnø	1500	99
	Hornum	middelalder	100
	Juelsminde	1912	101
	Klakring	middelalder	102
	Klejs	1909	103
	Nebsager	middelalder	104
	Rårup	middelalder	105
	Skjold	middelalder	106
	Stenderup	middelalder	107
	Stouby	middelalder	108
	Vrigstød	middelalder	109
Kolding	Almind	1887	110
	Bramdrup	middelalder	111
	Dalby	1873	112
	Eltang	middelalder	113
	Harte	middelalder	114
	Nørre Bjert	1887	115
	Sdr. Bjert	middelalder	116
	Sdr. Stenderup	middelalder	117
	Sdr. Vilstrup	middelalder	118
	Seest	middelalder	119
	Viuf	middelalder	120
	Vonsild	1825	121
Lunderskov	Jordrup	1884	122
	Lejrskov	middelalder	123
	Skanderup	middelalder	124
	Skanderup valg	1922	125
Nørre Snede	Ejstrup	middelalder	126
	Gludstød	1892	127
	Hampen	1957	128
	Klovborg	middelalder	129
	Nørre Snede	middelalder	130
Tørring Uldum	Grejs	1882	131
	Hammer	middelalder	132
	Hornborg	middelalder	133
	Hvirring	middelalder	134
	Langskov	1880	135
	Linnerup	middelalder	136
	Sindbjerg	middelalder	137
	Tørring	middelalder	138
	Uldum	1883	139
	Åle	middelalder	140
Vamdrup	Hjarup	middelalder	141
	Vamdrup	middelalder	142
	Ødis	1857	143
Vejle	Bredballe	1907	144
	Engum	middelalder	145
	Grejsdal	1959	146
	Hornstrup	middelalder	147
	Hover	middelalder	148
	Højen	middelalder	149
	Mølholm	1952	150
	Skibet	middelalder	151
	Vinding	middelalder	152

# Føvling kirkes omgivelser

Brædstrup Kommune

reg. nr. 601-1



Signaturforklaring:

 Kirkens fjernomgivelse

 Særligt kirkeområde

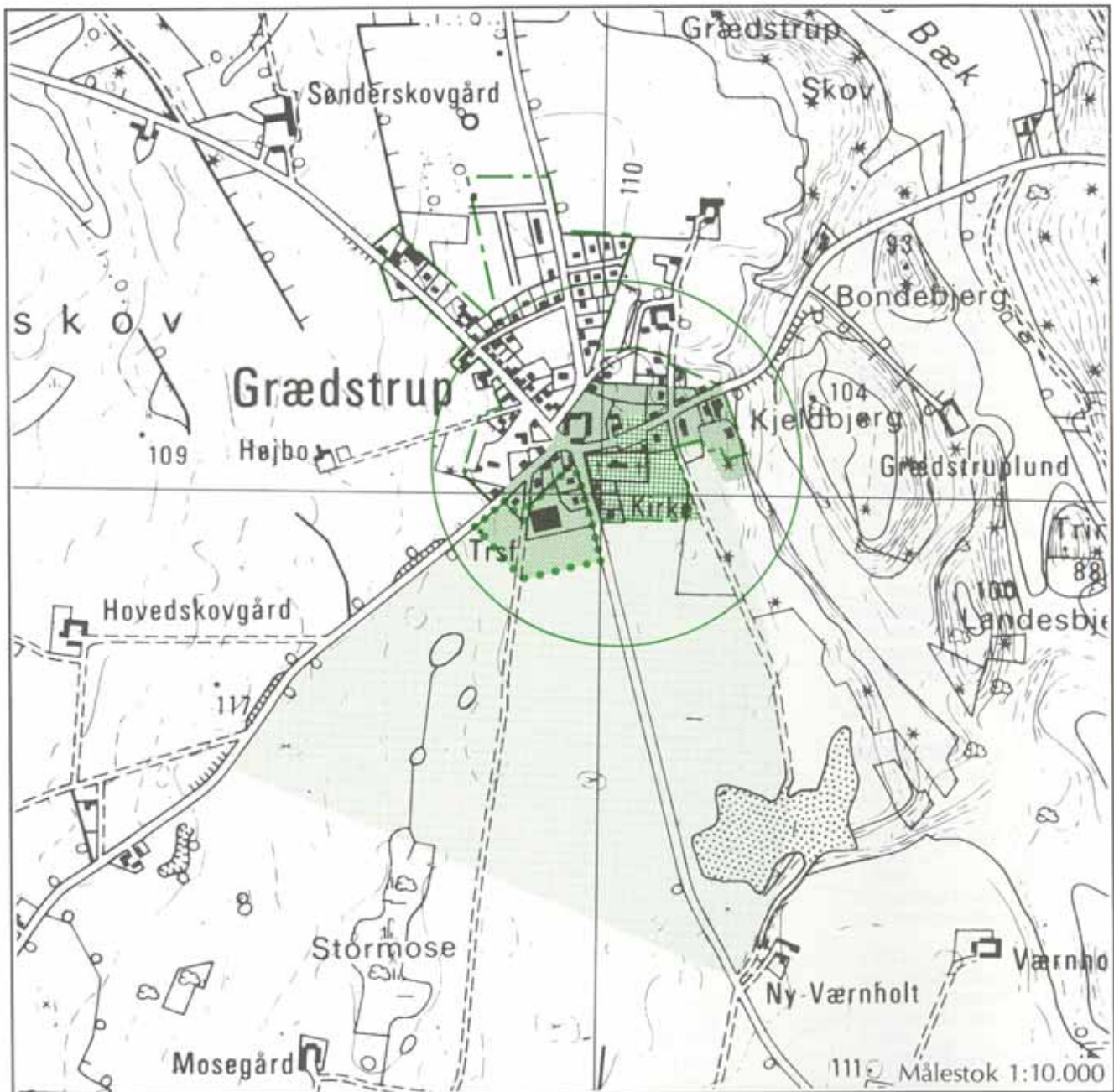
 300 m højdebyggelinie

November 1988

# Grædstrup kirkes omgivelser

Brædstrup kommune

reg. nr. 601-2



Signaturforklaring:


 Kirkens fjernomgivelse

 Kirkens næromgivelse

 Særligt kirkeområde

 300 m højdebyggelinie

 Areal omfattet af lokalplan

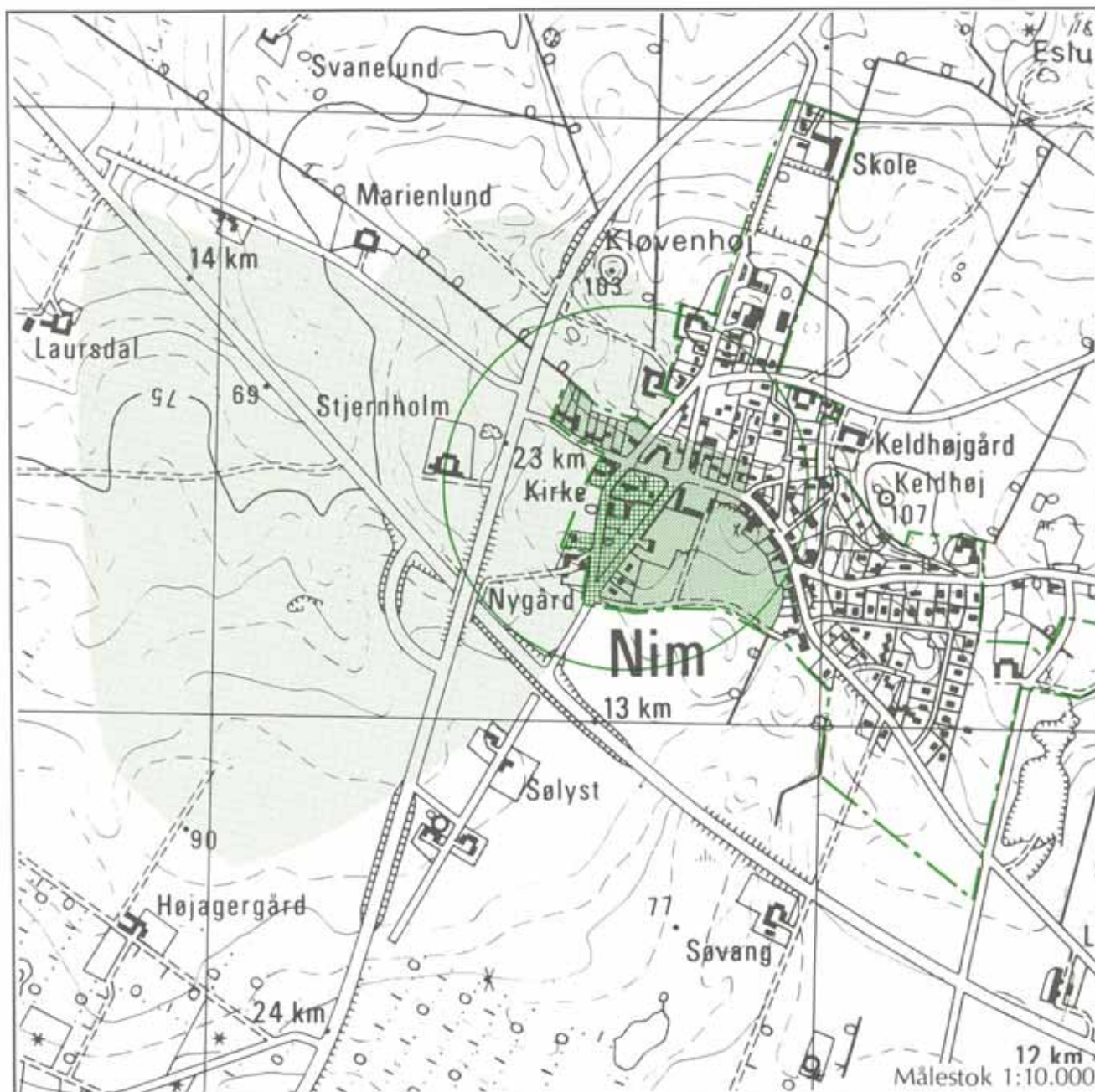
 Landsbyafgrænsning i henhold til kommuneplanen.

November 1988

# Nim kirkes omgivelser

Brædstrup Kommune

reg. nr. 601-3



## Signaturforklaring:

 Kirkens fjernomgivelse

 Kirkens næromgivelse

 Særligt kirkeområde

 300 m højdebyggelinie

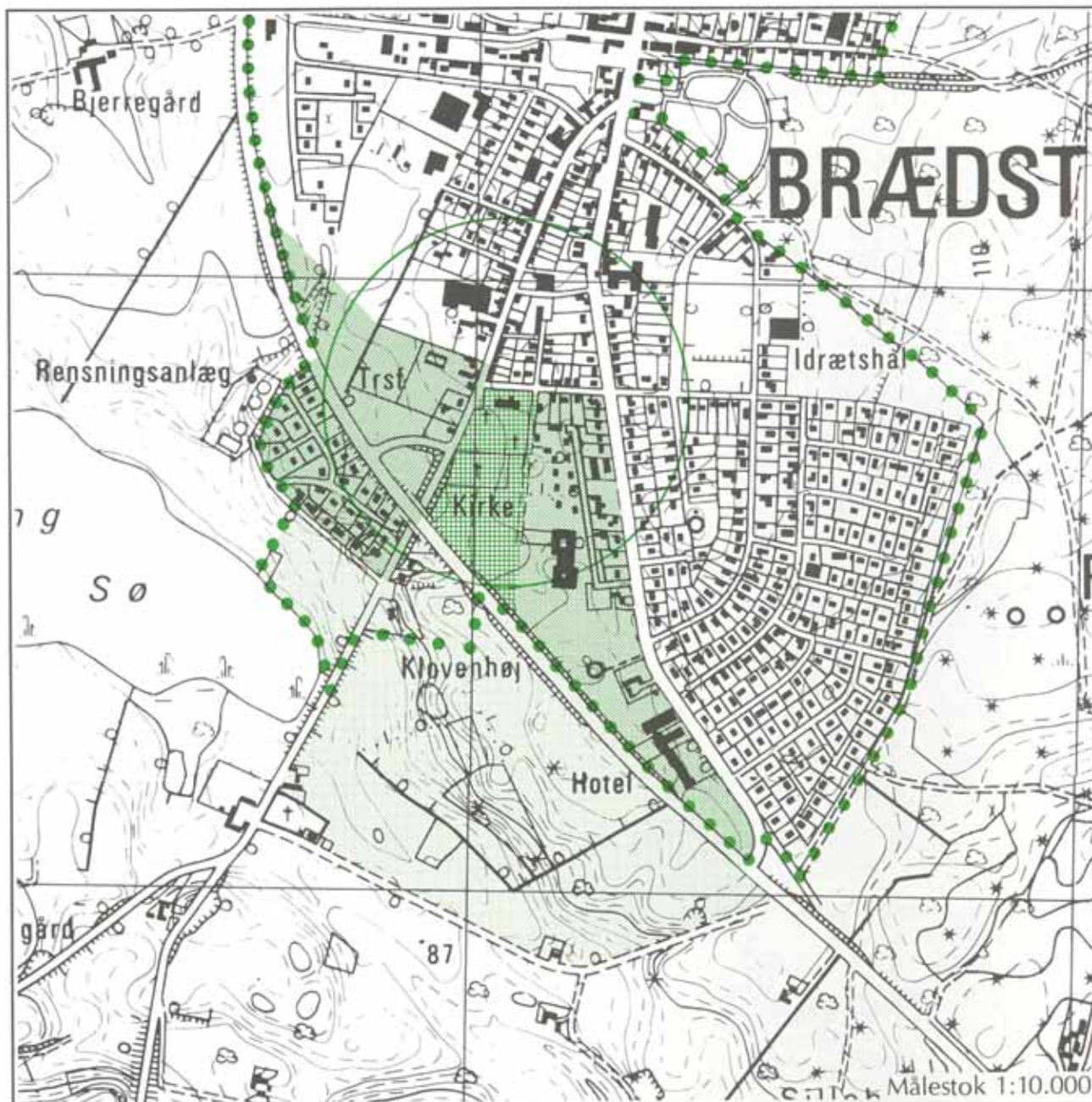
 Landsbyafgrænsning i henhold til kommuneplanen

November 1988

# Ring kirkes omgivelser

Brædstrup kommune

reg. nr. 601-4



Signaturforklaring:

 Kirkens fjernomgivelse

 Kirkens næromgivelse

 Særligt kirkeområde

 300 m højdebyggelinie

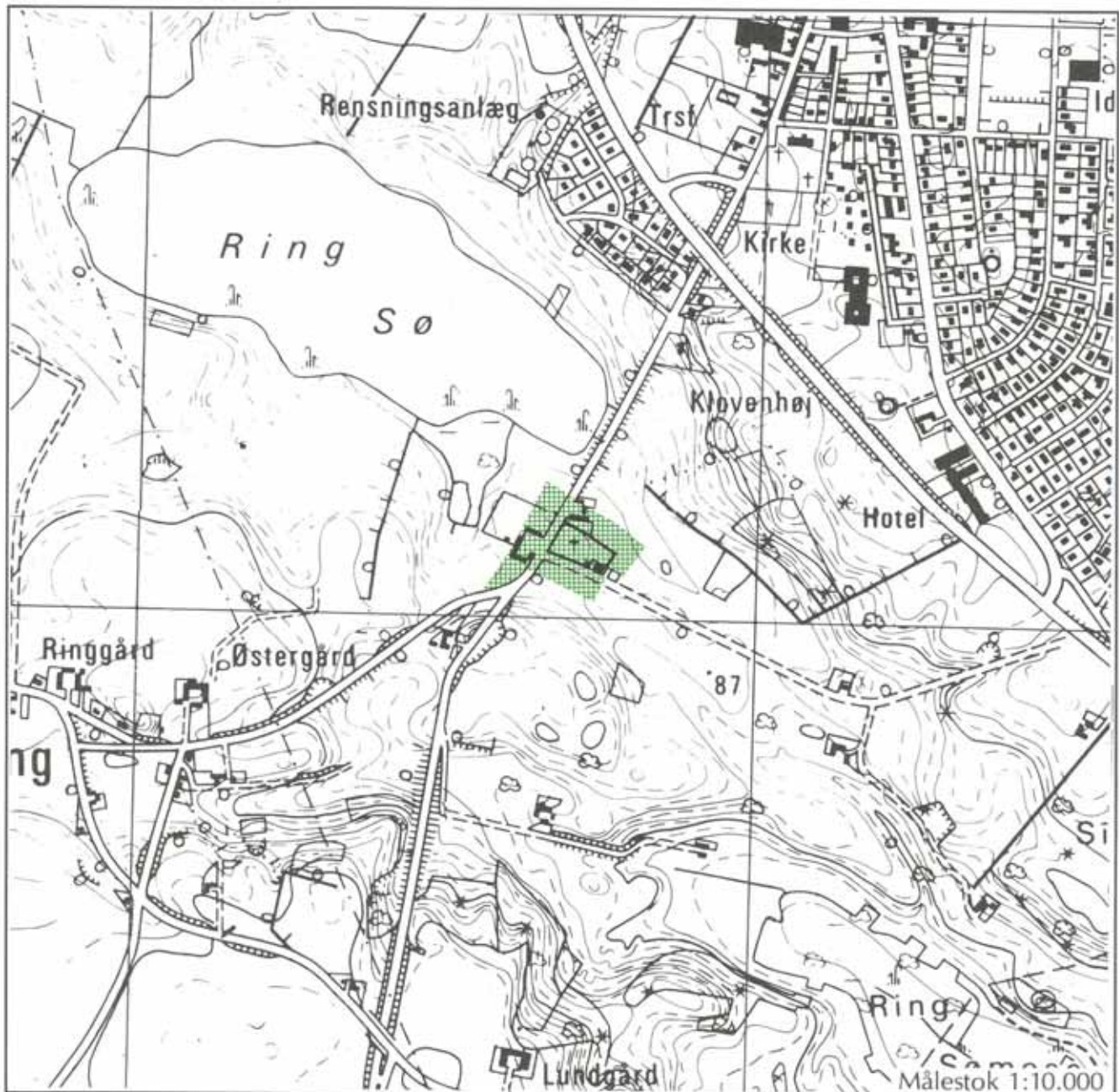
 Areal i byzone

November 1988

# Ring gl. kirkegårds omgivelser

Brædstrup kommune

reg. nr. 601-5



Signaturforklaring:

 Særligt kirkeområde

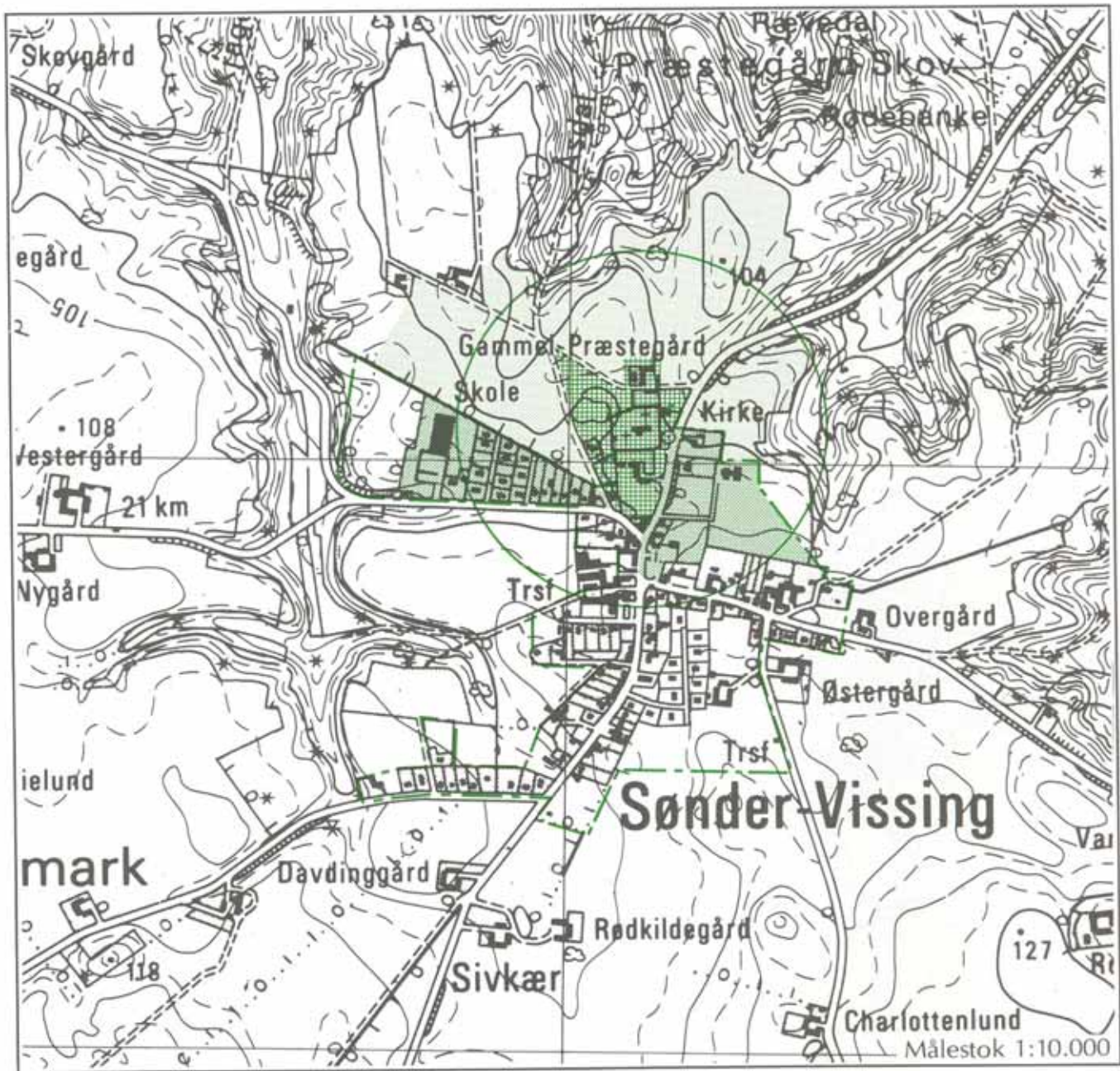
November 1988



# Sdr. Vissing kirkes omgivelser

Brædstrup kommune

reg. nr. 601-6




Signaturforklaring:

 Kirkens fjernomgivelse

 Kirkens næromgivelse

 Særligt kirkeområde

 300 m højdebyggelinie

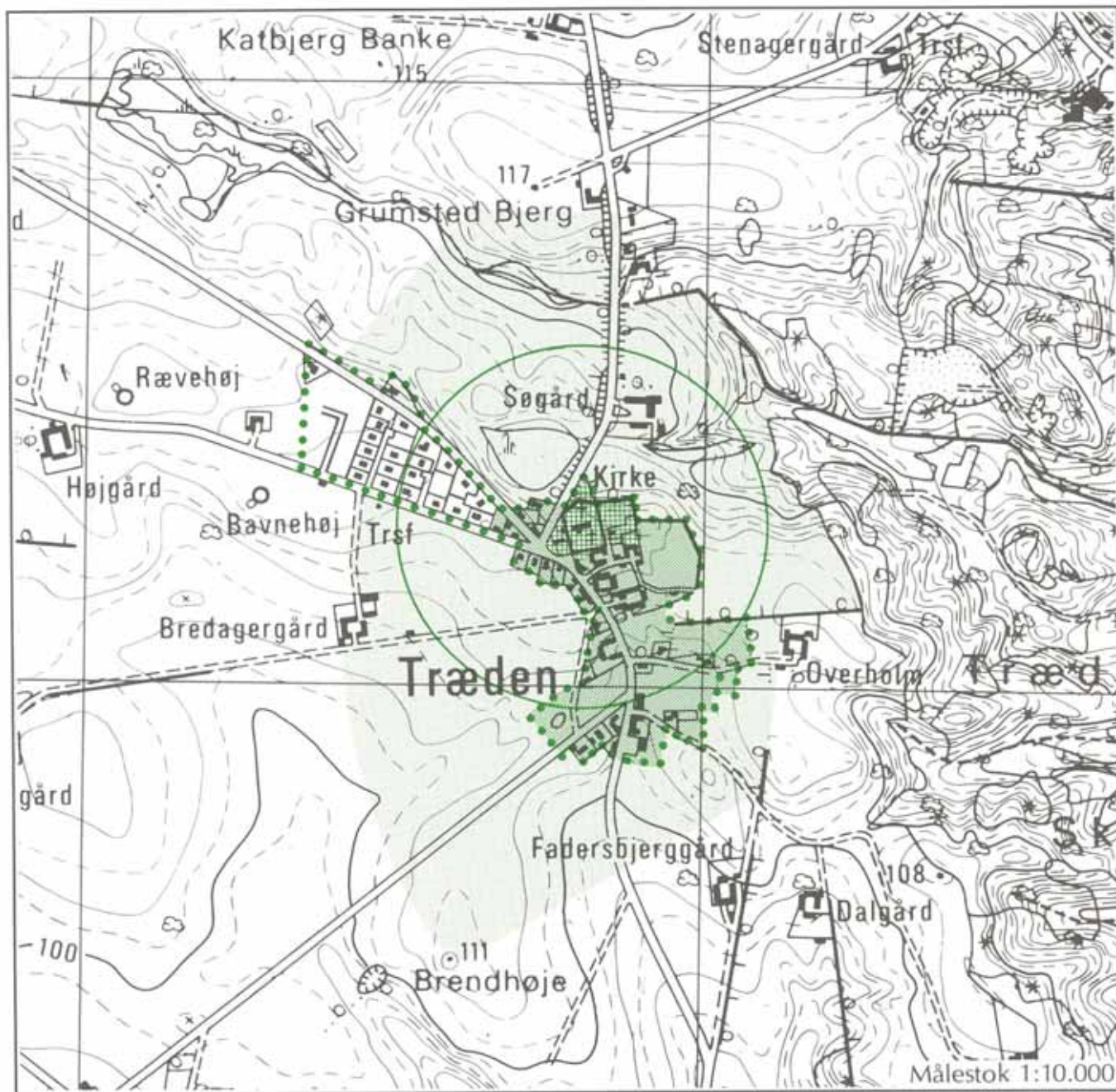
 Landsbyafgrænsning i henhold til kommuneplanen

November 1988

# Træden kirkes omgivelser

Brædstrup kommune

reg. nr. 601-7



Signaturforklaring:

 Kirkens fjernomgivelse

 Areal omfattet af lokalplan

 Kirkens næromgivelse

 Særligt kirkeområde

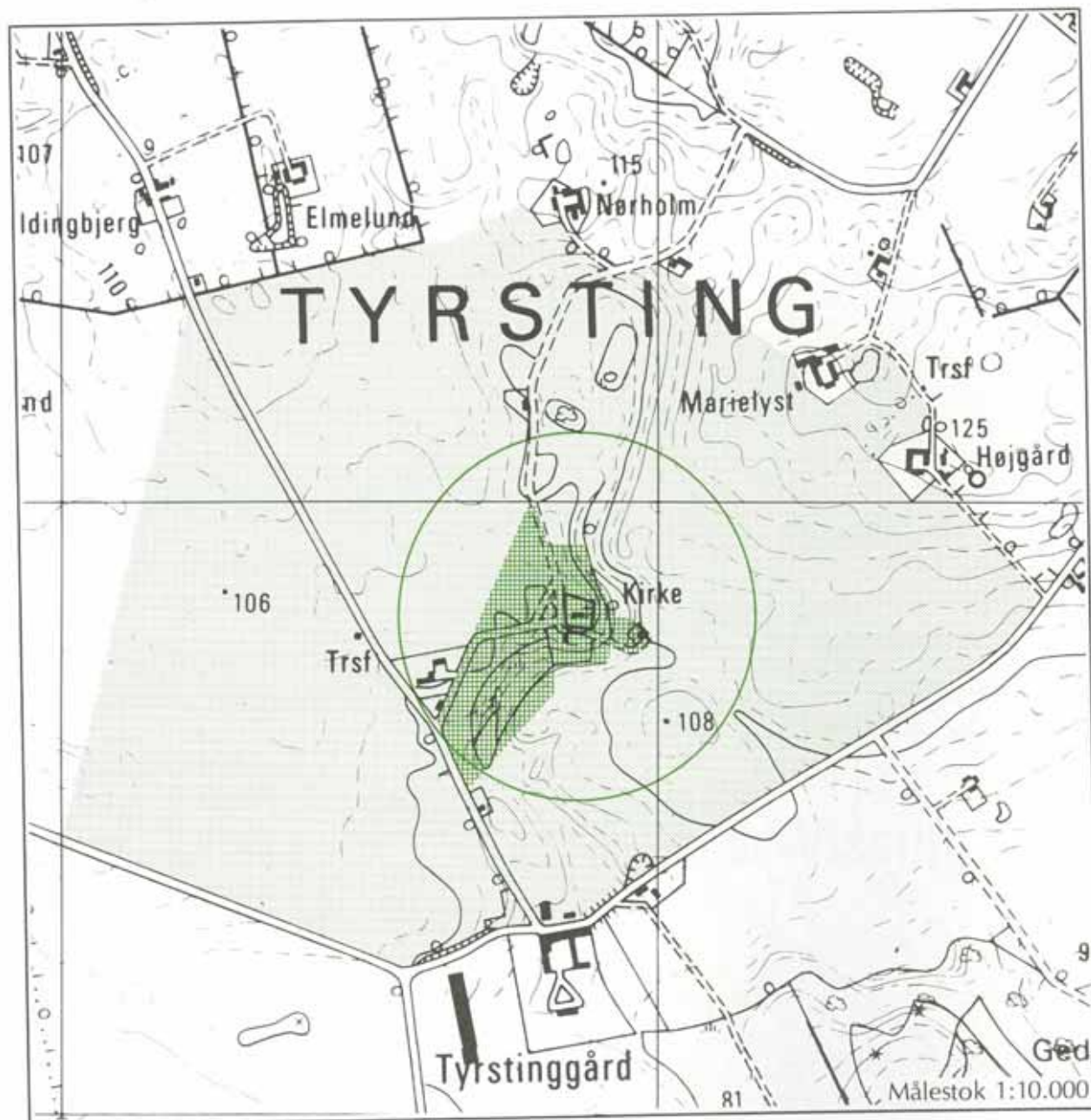
 300 m højdebyggelinie

November 1988




# Tyrsting kirkes omgivelser

Brædstrup kommune

reg. nr. 601-8



Signaturforklaring:

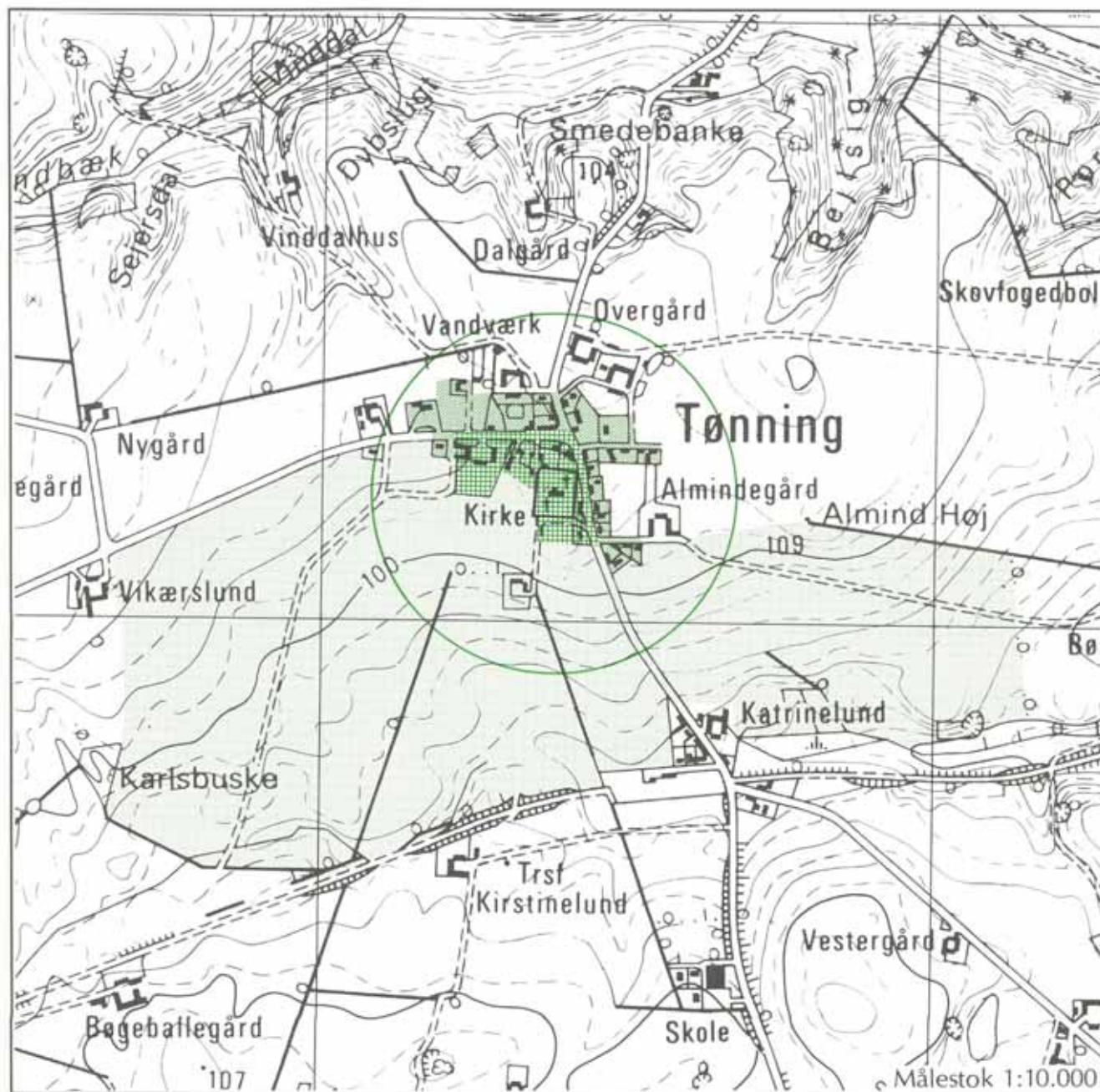
-  Kirkens fjernomgivelse
-  Særligt kirkeområde
-  300 m højdebyggelinie

November 1988

# Tønning kirkes omgivelser

Brædstrup kommune

reg. nr. 601-9




Signaturforklaring:

 Kirkens fjernomgivelse

 Kirkens næromgivelse

 Særligt kirkeområde

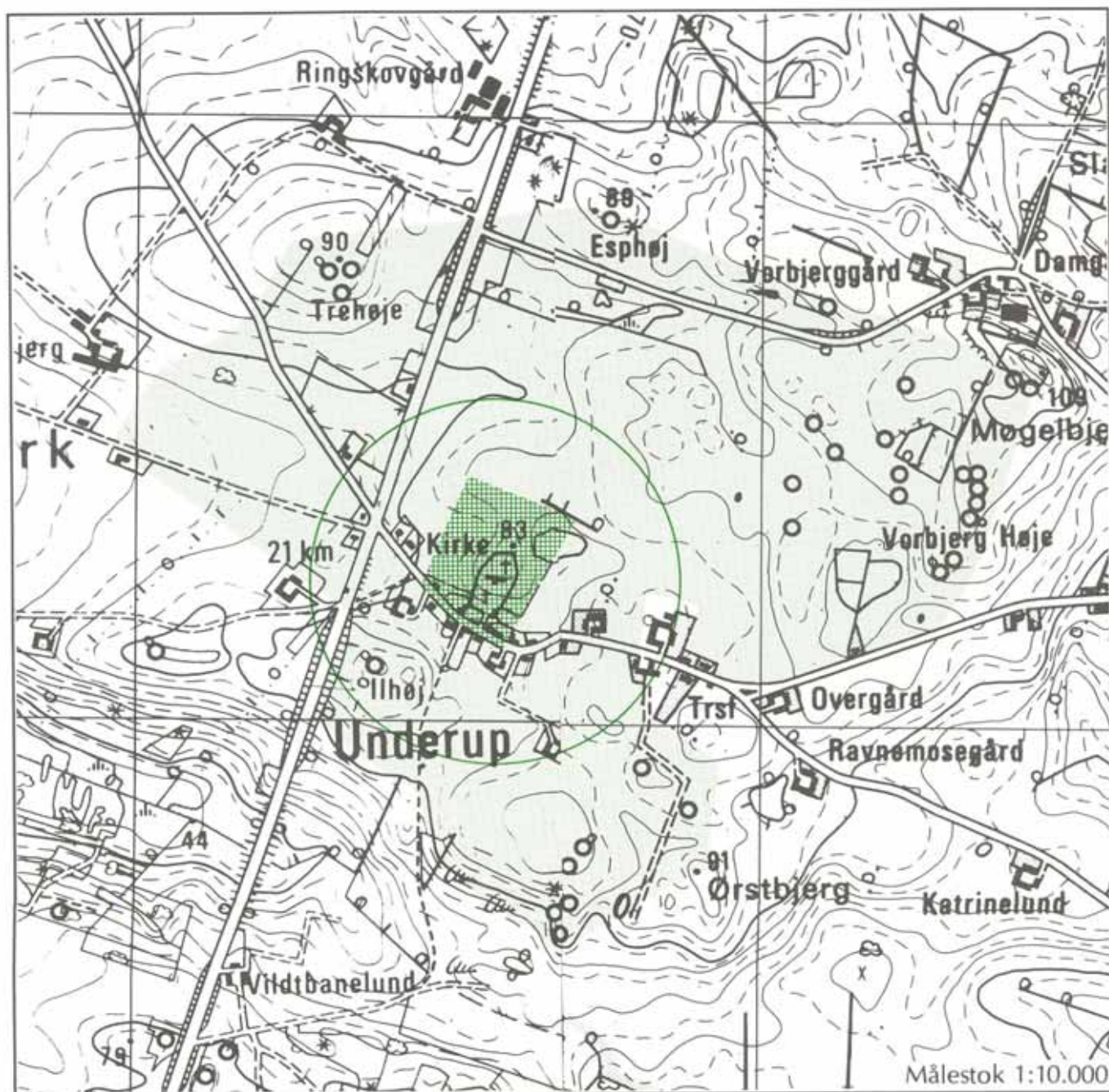
 300 m højdebyggelinie

November 1988




# Underup kirkes omgivelser

Brædstrup kommune

reg. nr. 601-10



Signaturforklaring:

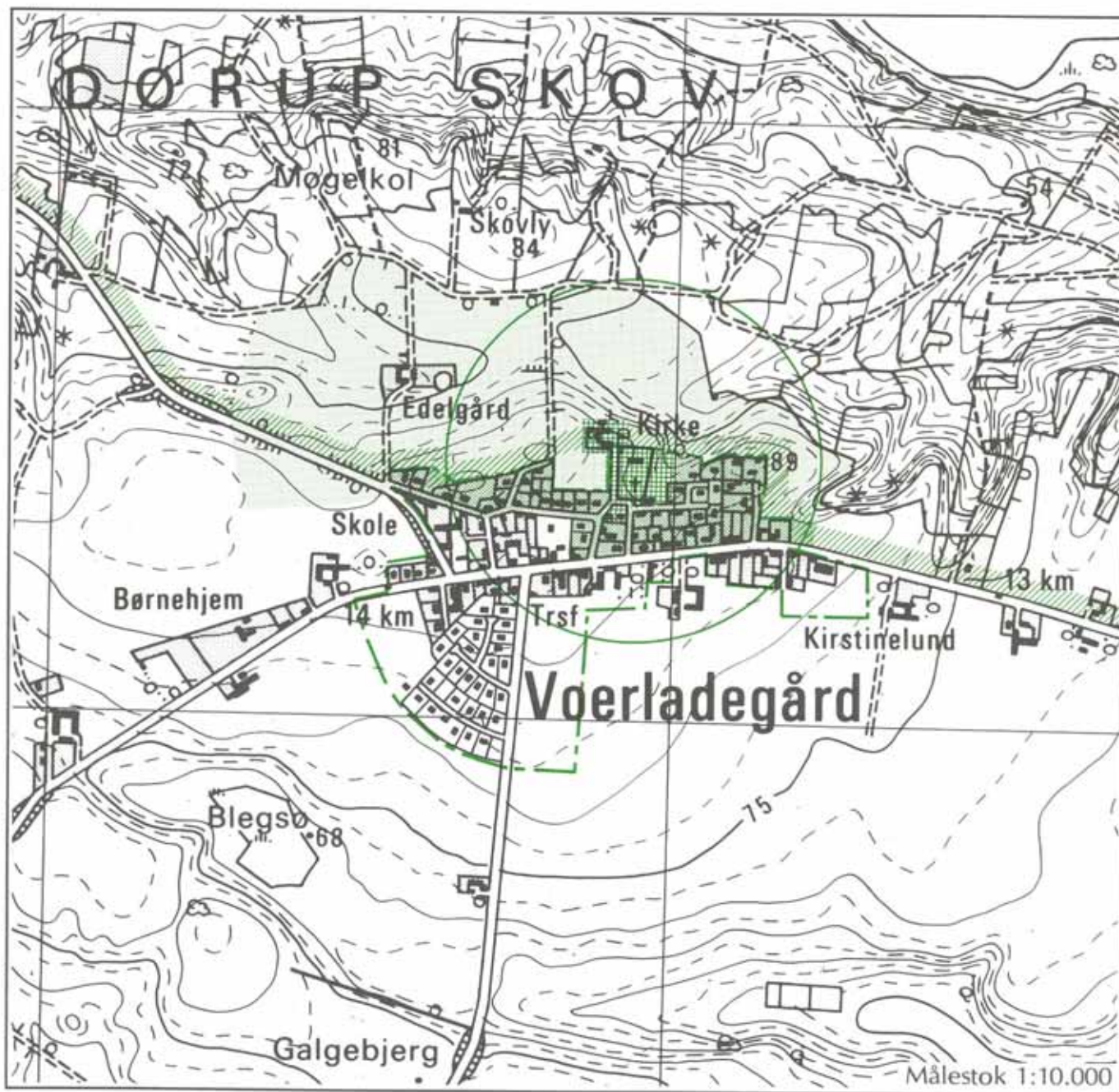
-  Kirkens fjernomgivelse
-  Særligt kirkeområde
-  300 m højdebyggelinie

November 1988

# Voerladegård kirkes omgivelser

Brædstrup kommune

reg. nr. 601-11




Signaturforklaring:

 Kirkens fjernomgivelse

 Kirkens næromgivelse

 Særligt kirkeområde

 300 m højdebyggelinie

 Landsbyafgrænsning i henhold til kommuneplanen

 Eksisterende fredningsgrænse

November 1988

# Brejning kirkes omgivelser

Børkop kommune

reg. nr. 603-1




## Signaturforklaring:

 Kirkens fjernomgivelse

 Areal i byzone

 Kirkens næromgivelse

 Særligt kirkeområde

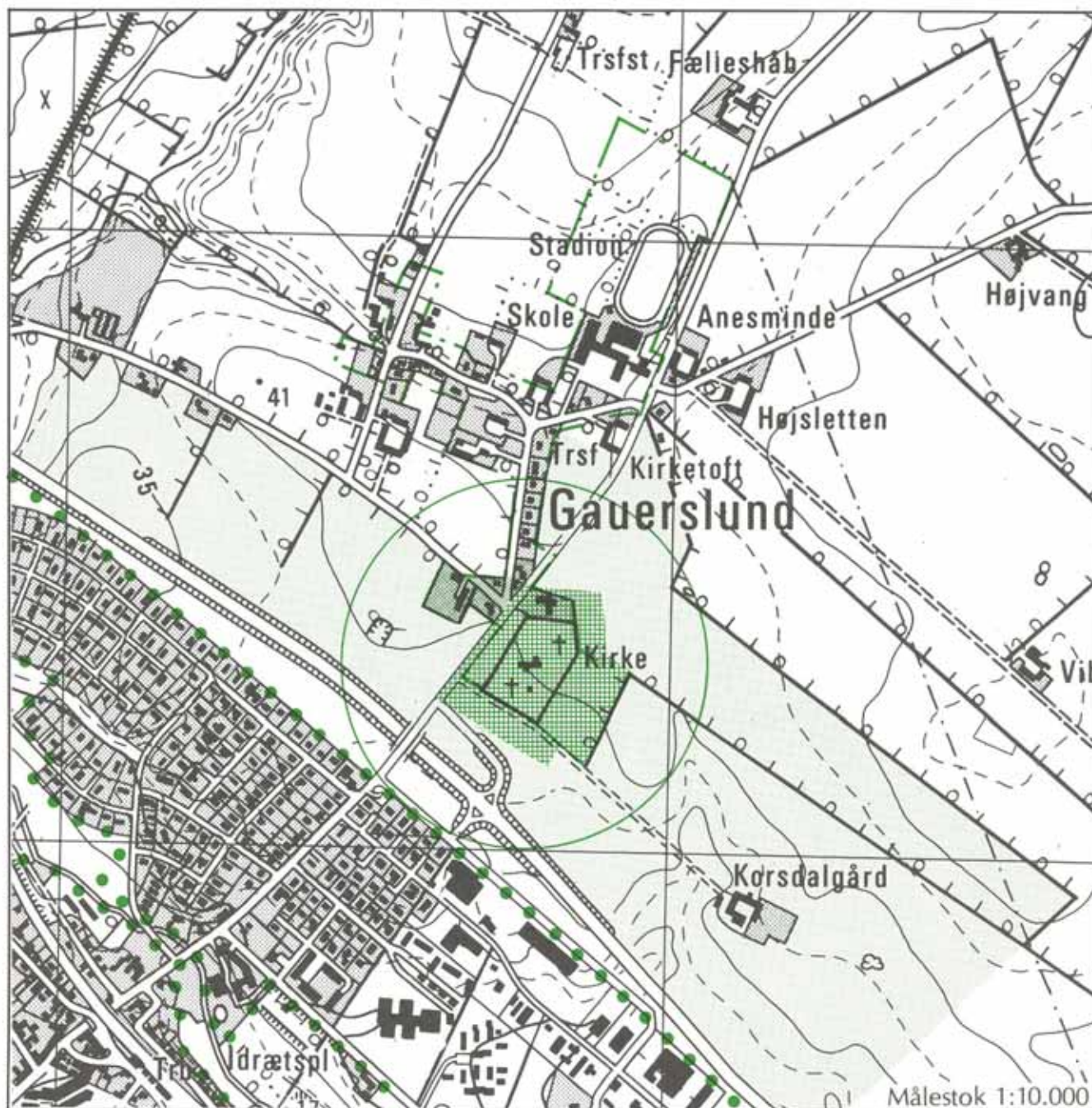
 300 m højdebyggelinie

November 1988


# Gauerslund kirkes omgivelser

Børkop kommune

reg. nr. 603-2



Signaturforklaring:

 Kirkens fjernomgivelse

 Kirkens næromgivelse

 Særligt kirkeområde

 300 m højdebyggelinie

 Areal i byzone

 Landsbyafgrænsning i henhold til kommuneplanen.

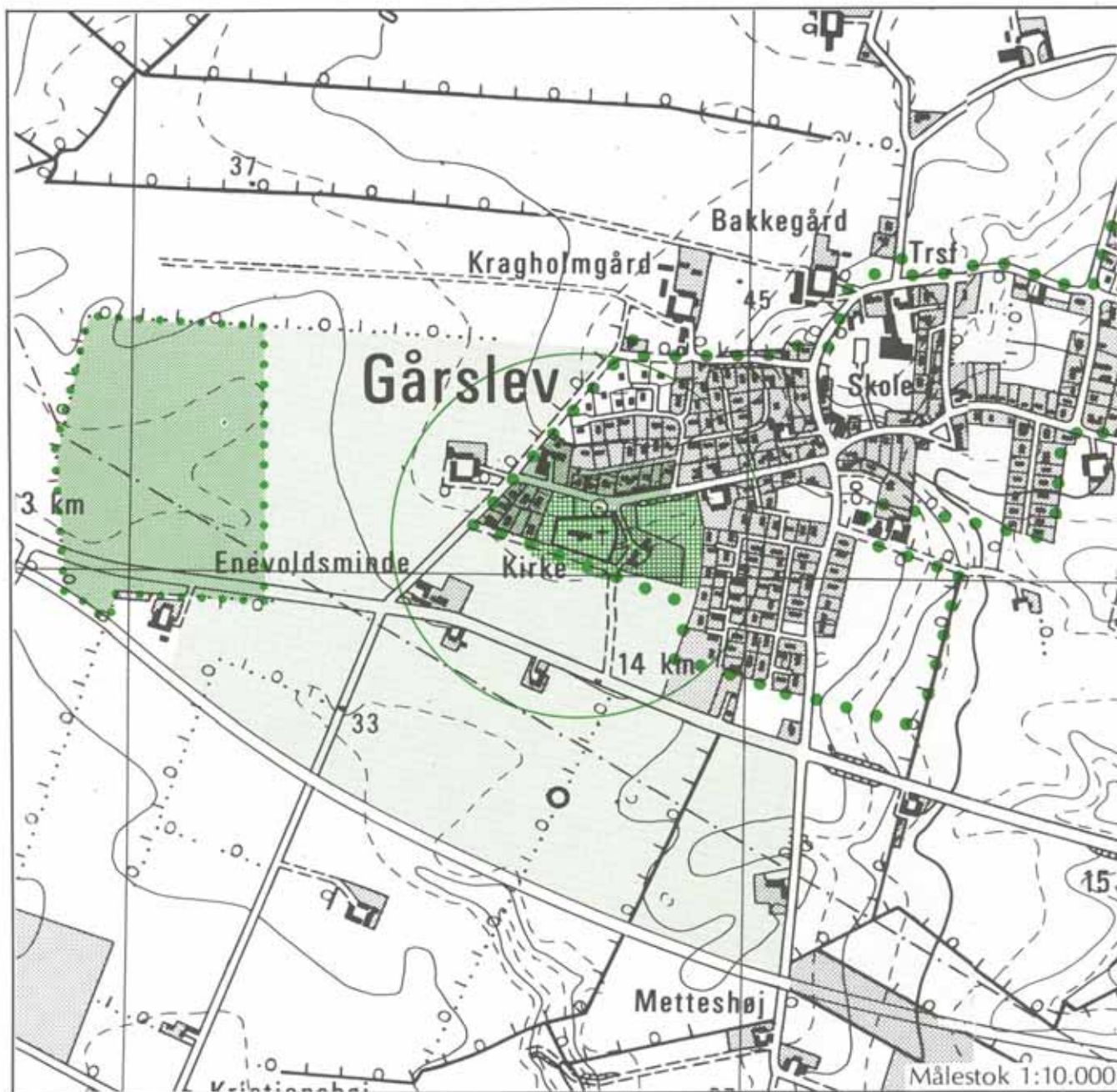
November 1988



# Gårslev kirkes omgivelser

Børkop kommune

reg. nr. 603-3




Signaturforklaring:

 Kirkens fjernomgivelse

 Kirkens næromgivelse

 Særligt kirkeområde

 300 m højdebyggelinie

 Areal i byzone

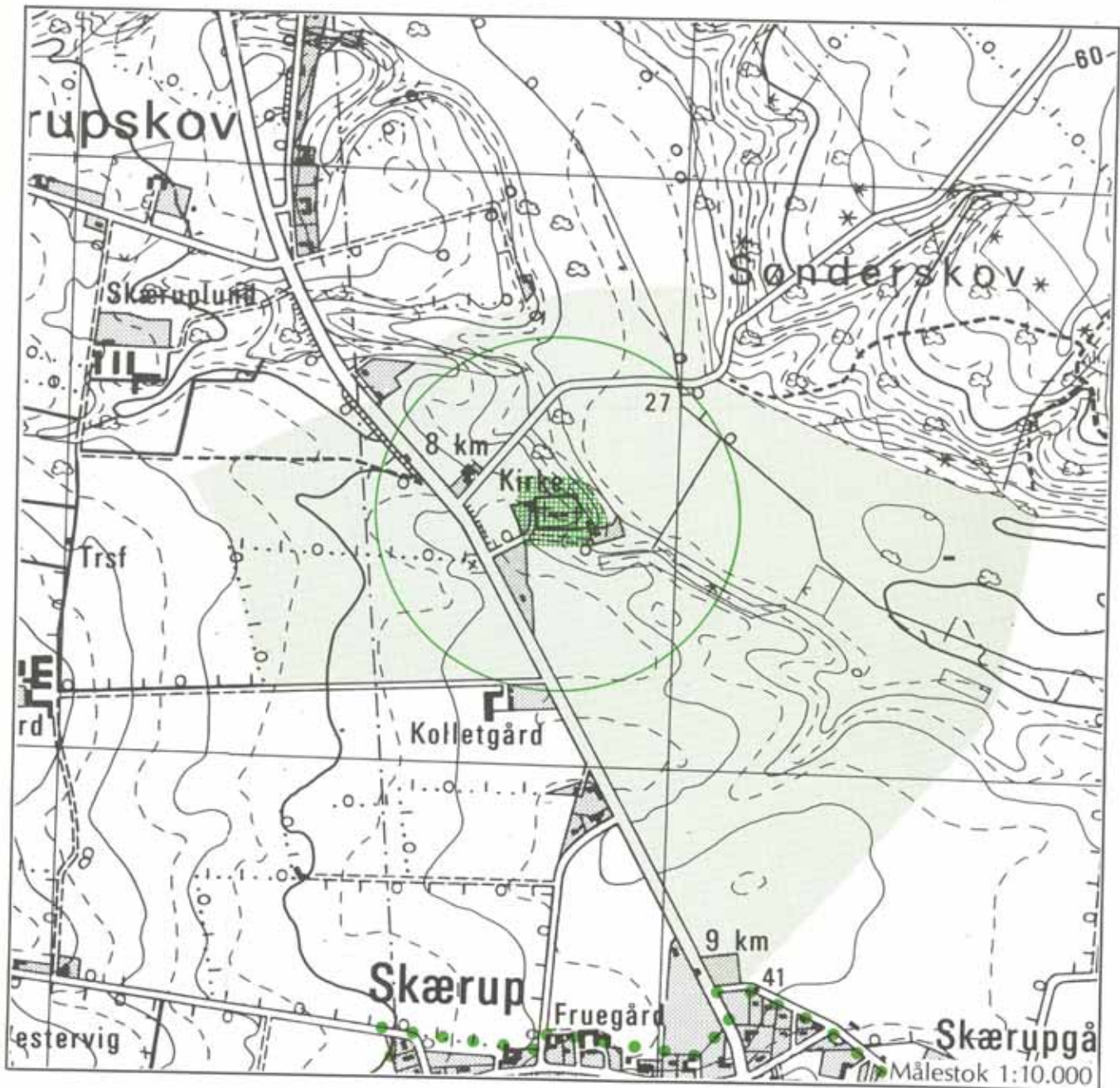
 Areal omfattet af lokalplan

November 1988



# Skærup kirkes omgivelser

Børkop kommune

reg. nr. 603-4



Signaturforklaring:

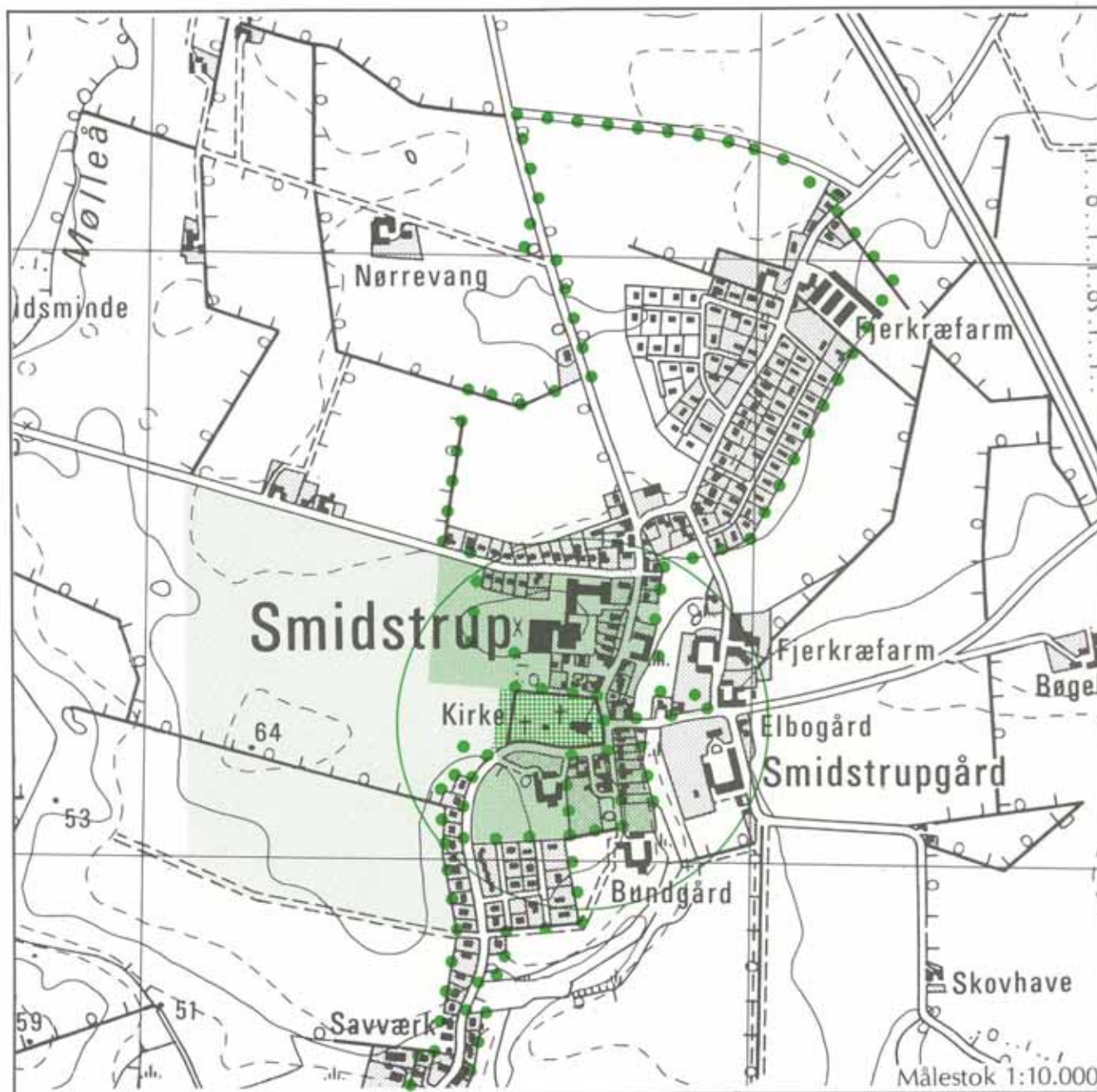
-  Kirkens fjernomgivelse
-  Særligt kirkeområde
-  300 m højdebyggelinie
-  Areal i byzone

November 1988

# Smidstrup kirkes omgivelser

Børkop kommune

reg. nr. 603-5



## Signaturforklaring:

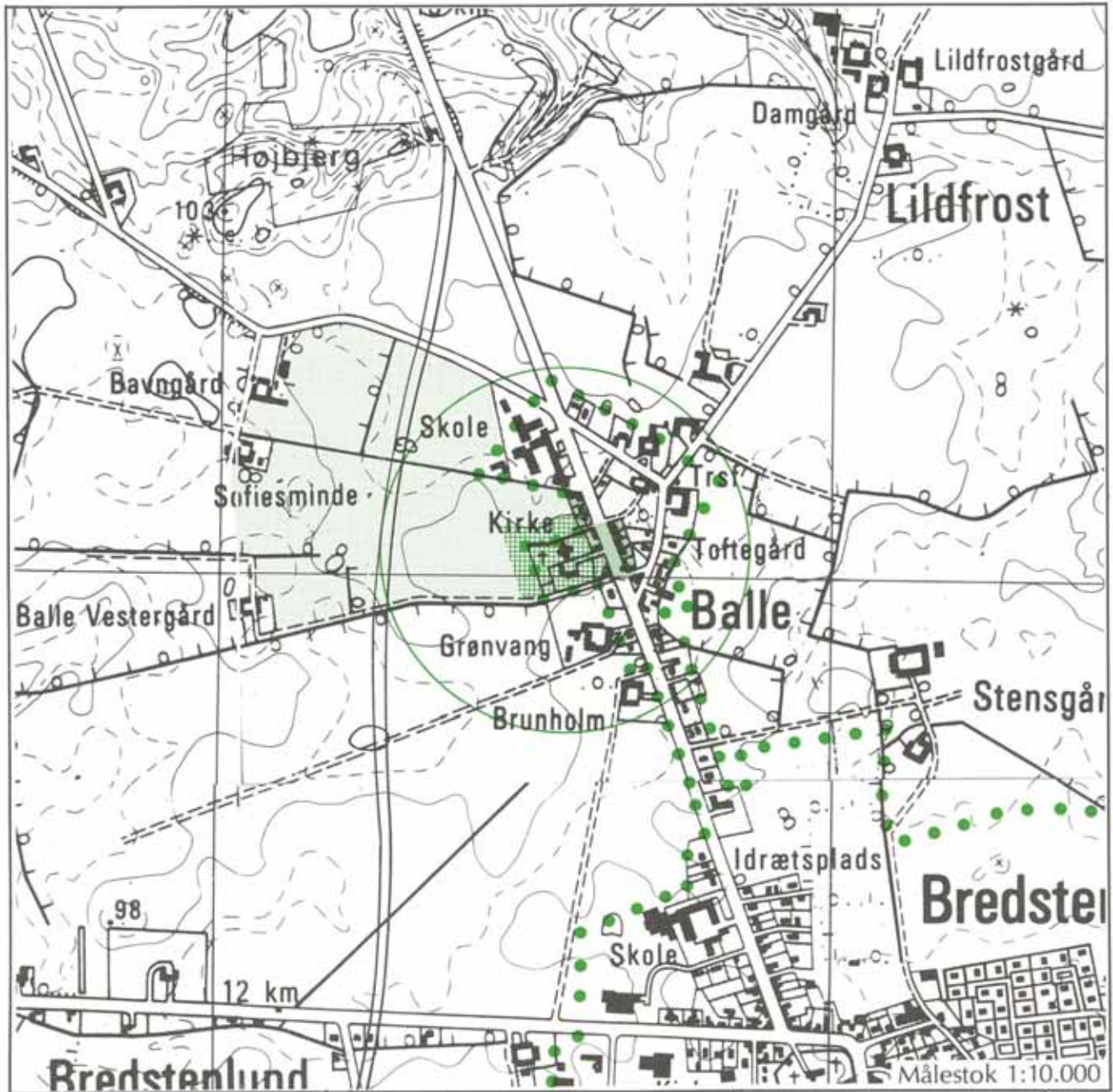
-  Kirkens fjernomgivelse
-  Kirkens næromgivelse
-  Særligt kirkeområde
-  300 m højdebyggelinie
-  Areal i byzone

November 1988

# Balle kirkes omgivelser

Egtved kommune

reg. nr. 605-1



Signaturforklaring:

 Kirkens fjernomgivelse

 Areal i byzone

 Kirkens næromgivelse

 Særligt kirkeområde

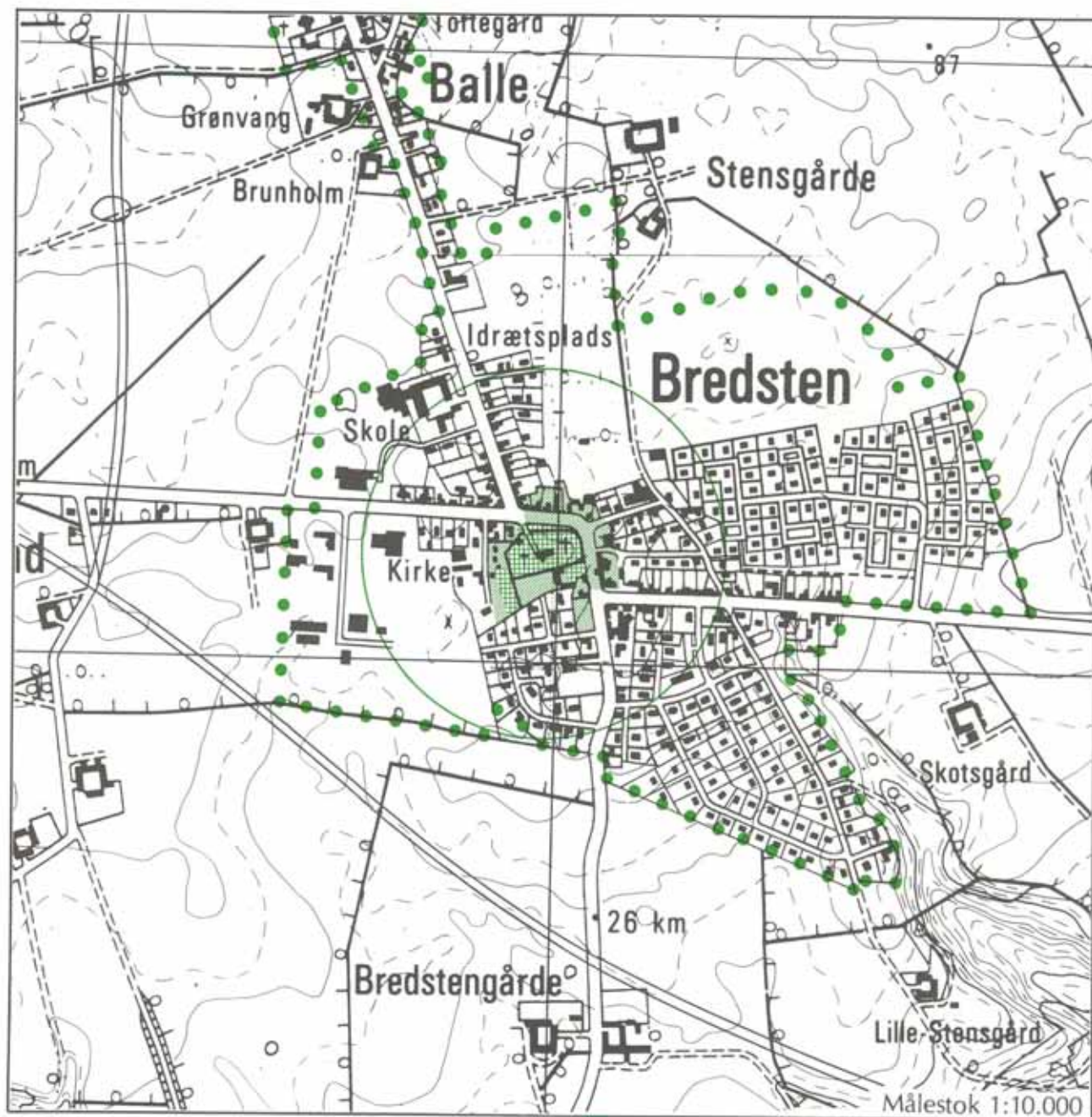
 300 m højdebyggelinie

November 1988

# Bredsten kirkes omgivelser

Egtved kommune

reg. nr. 605-2



Signaturforklaring:

 Kirkens næromgivelse

 Areal i byzone

 Særligt kirkeområde

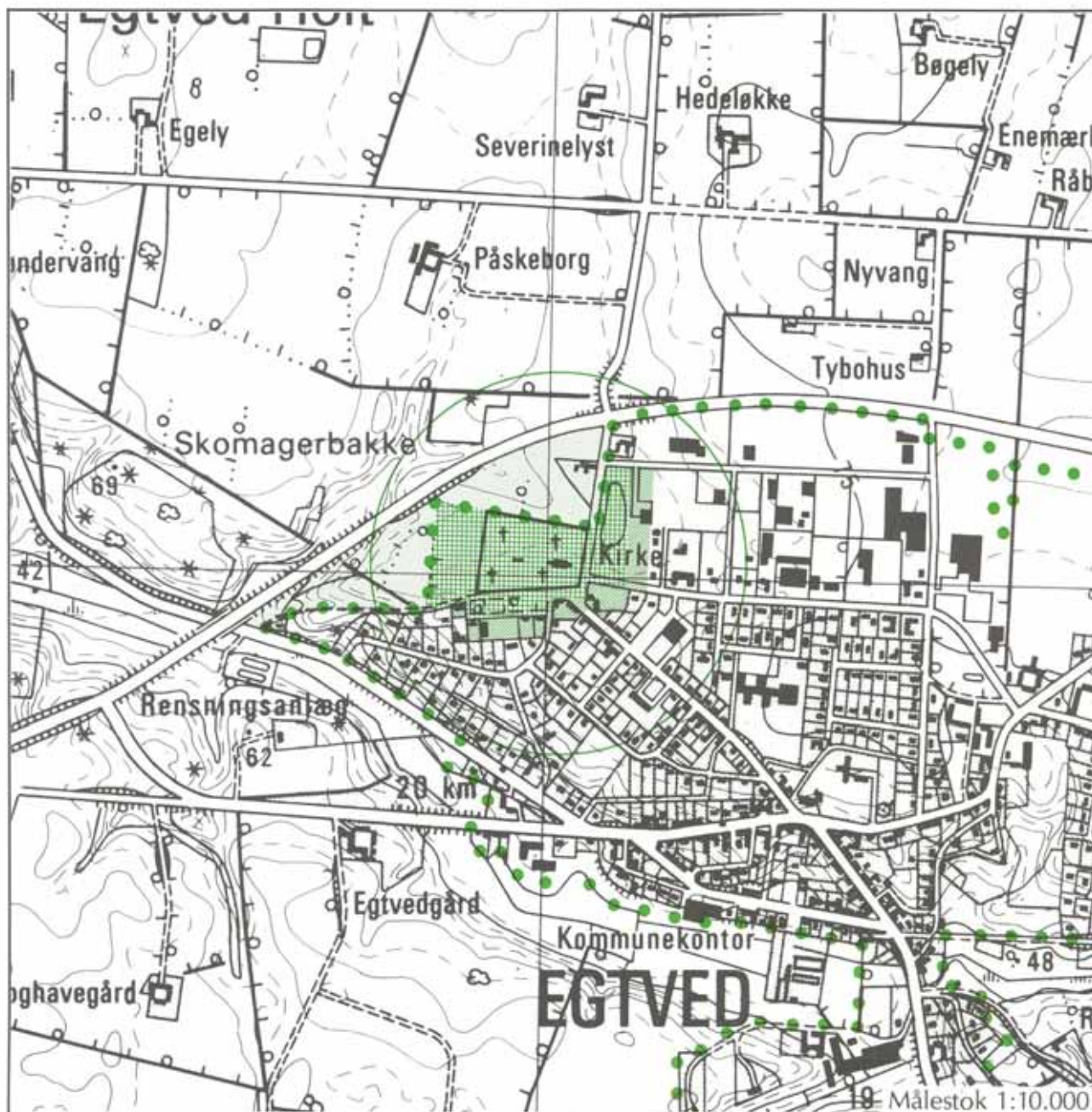
 300 m højdebyggetlinie

November 1988

# Egtved kirkes omgivelser

Egtved kommune

reg. nr. 605-3



Signaturforklaring:

 Kirkens fjernomgivelse

 Areal i byzone

 Kirkens næromgivelse

 Særligt kirkeområde

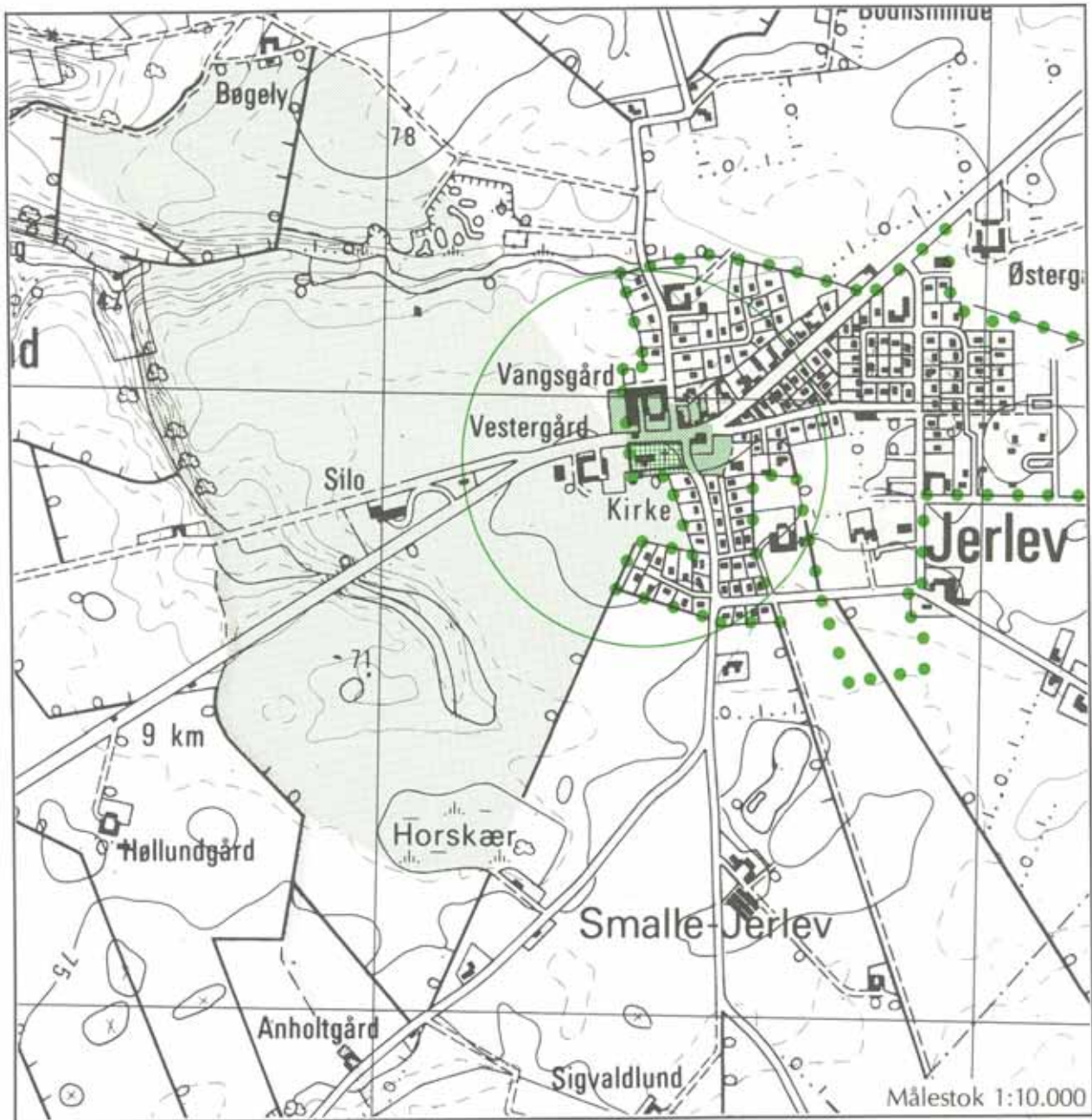
 300 m højdebyggelinie

November 1988


# Jerlev kirkes omgivelser

Egtved kommune

reg. nr. 605-4



Signaturforklaring:

 Kirkens fjernomgivelse

 Areal i byzone

 Kirkens næromgivelse

 Særligt kirkeområde

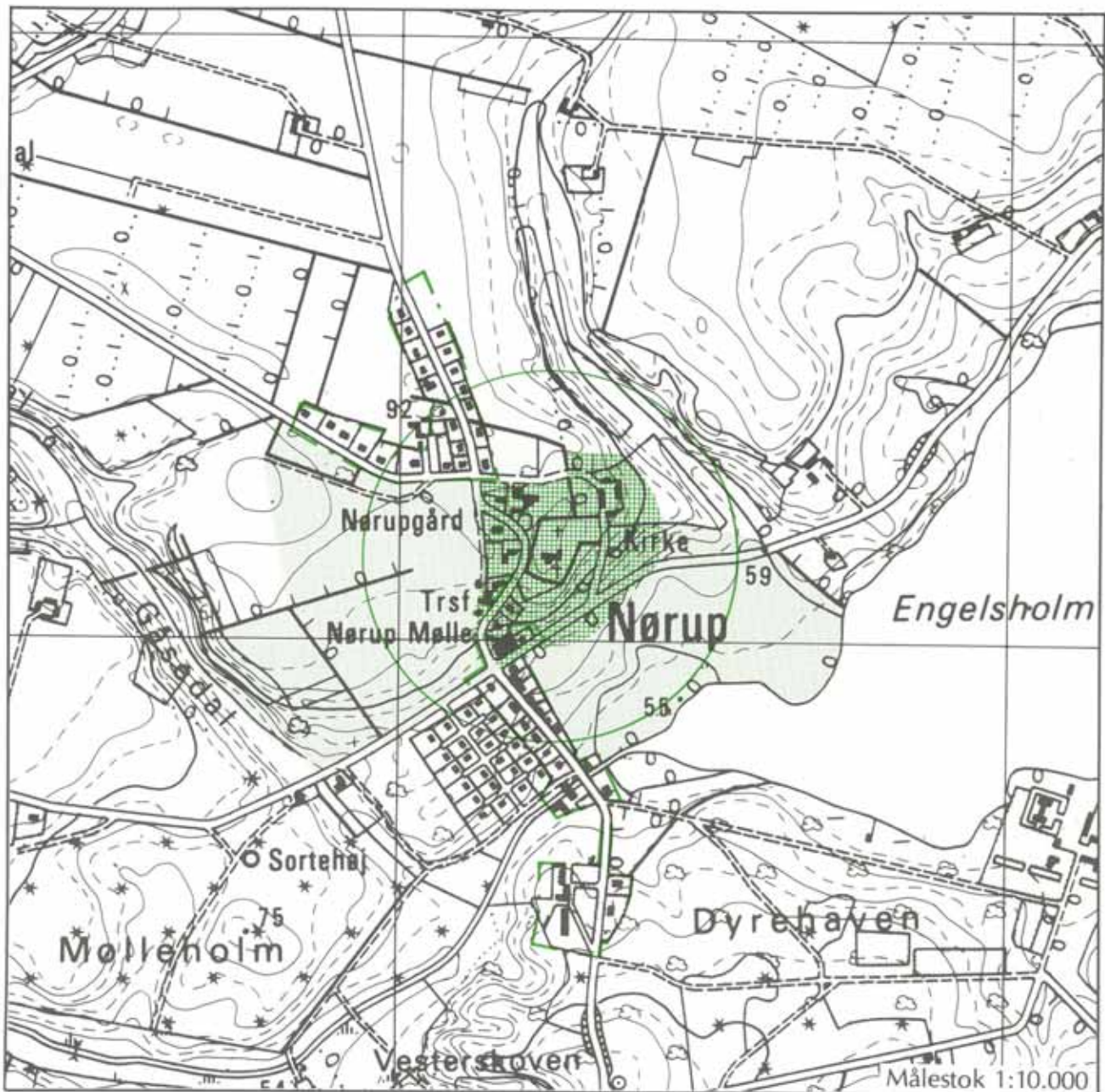
 300 m højdebyggelinie

November 1988





# Nørup kirkes omgivelser

Egtved kommune

reg. nr. 605-5



Signaturforklaring:

-  Kirkens fjernomgivelse
-  Særligt kirkeområde
-  300 m højdebyggelinie
-  Landsbyafgrænsning i henhold til kommuneplanen.

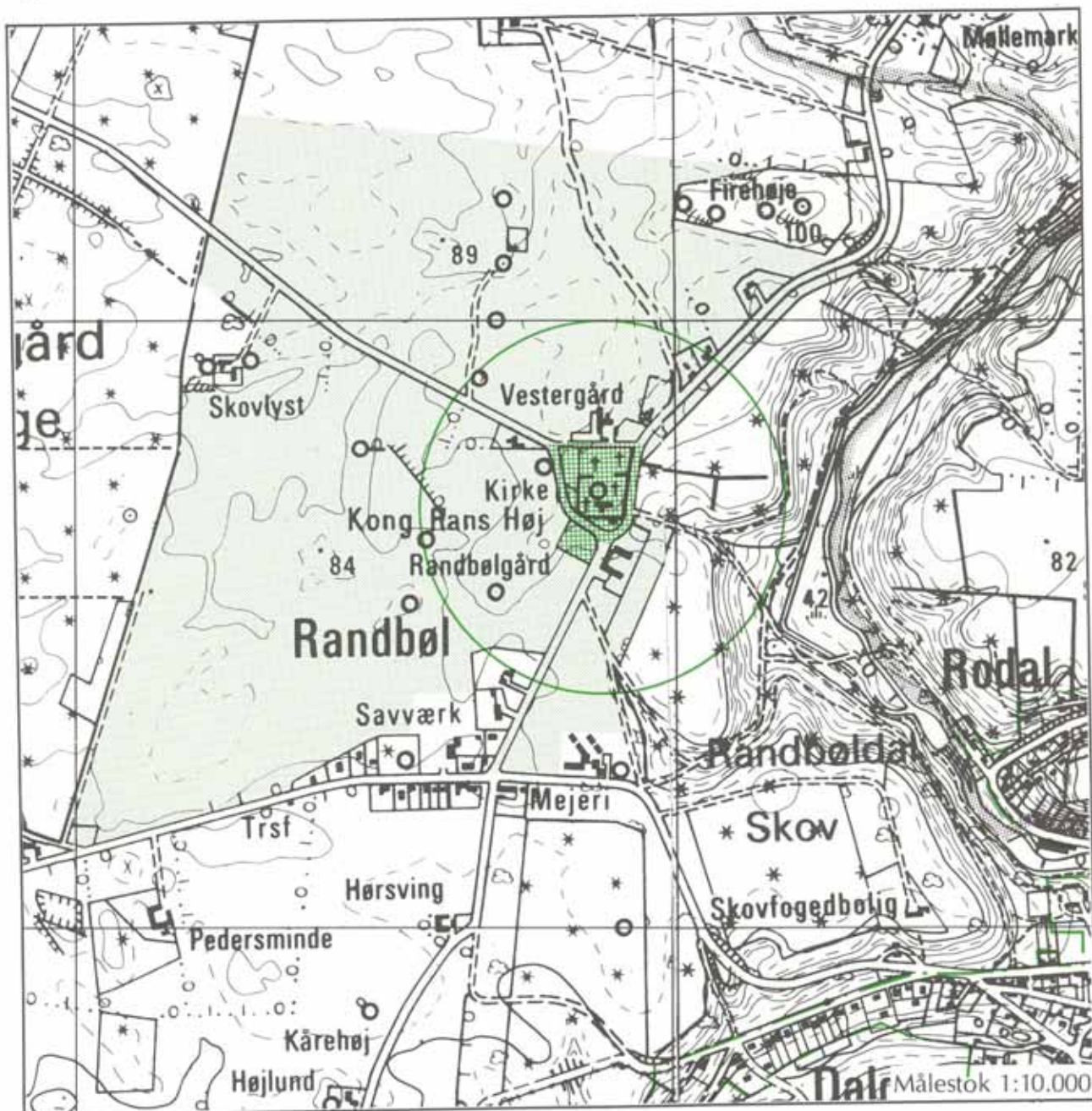
November 1988







# Randbøl kirkes omgivelser

Egtved kommune

reg. nr. 605-6



Signaturforklaring:

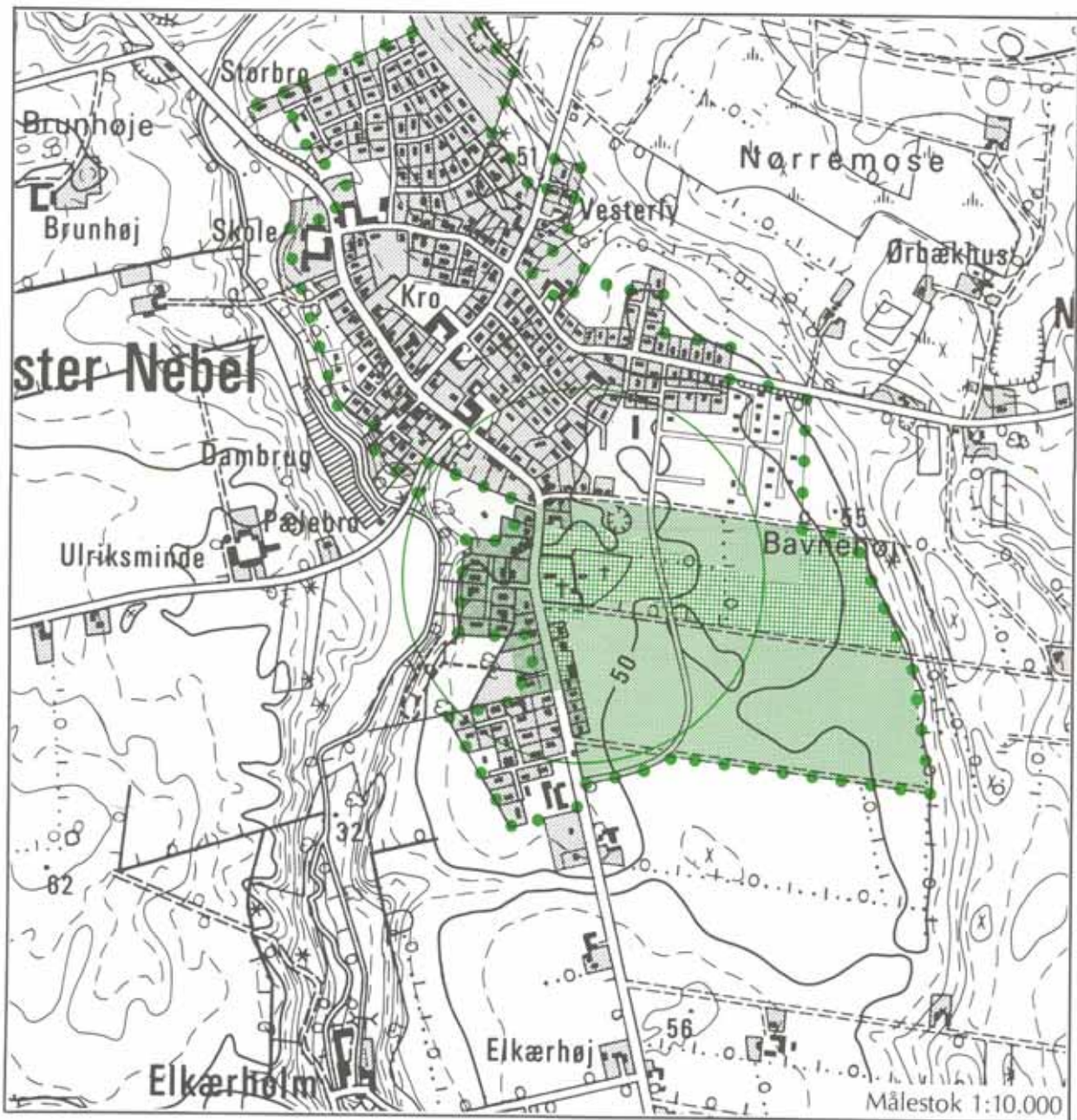
-  Kirkenes fjernomgivelse
-  Særligt kirkeområde
-  300 m højdebyggelinie
-  Landsbyafgrænsning i henhold til kommuneplanen.

November 1988

# V. Nebel kirkes omgivelser

Egtved kommune

reg. nr. 605-7



Signaturforklaring:

 Kirkens fjernomgivelse

 Areal i byzone

 Kirkens næromgivelse

 Særligt kirkeområde

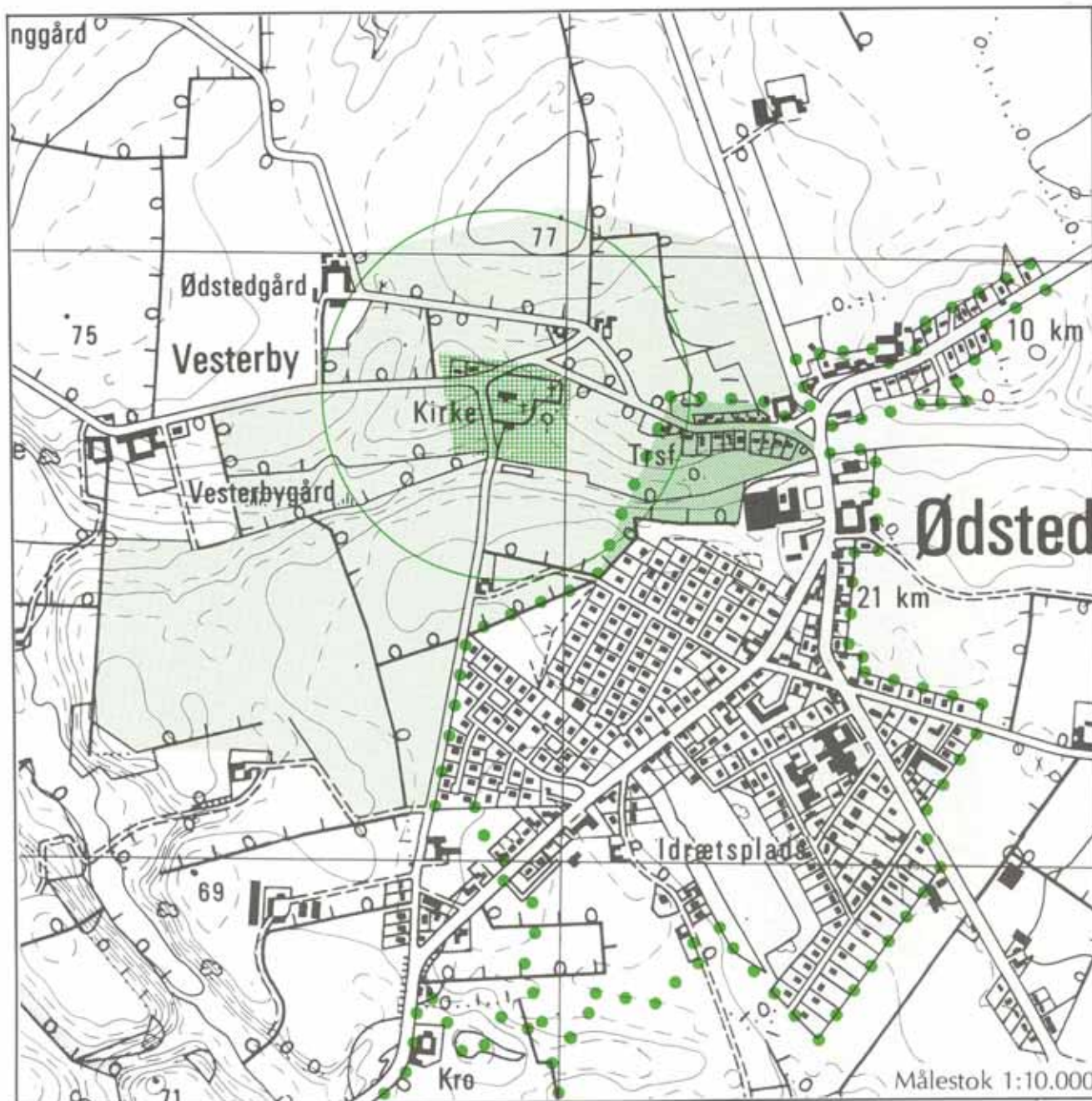
 300 m højdebyggelinie

November 1988

# Ødsted kirkes omgivelser

Egtved kommune

reg. nr. 605-8



Signaturforklaring:

 Kirkens fjernomgivelse

 Areal i byzone

 Kirkens næromgivelse

 Særligt kirkeområde

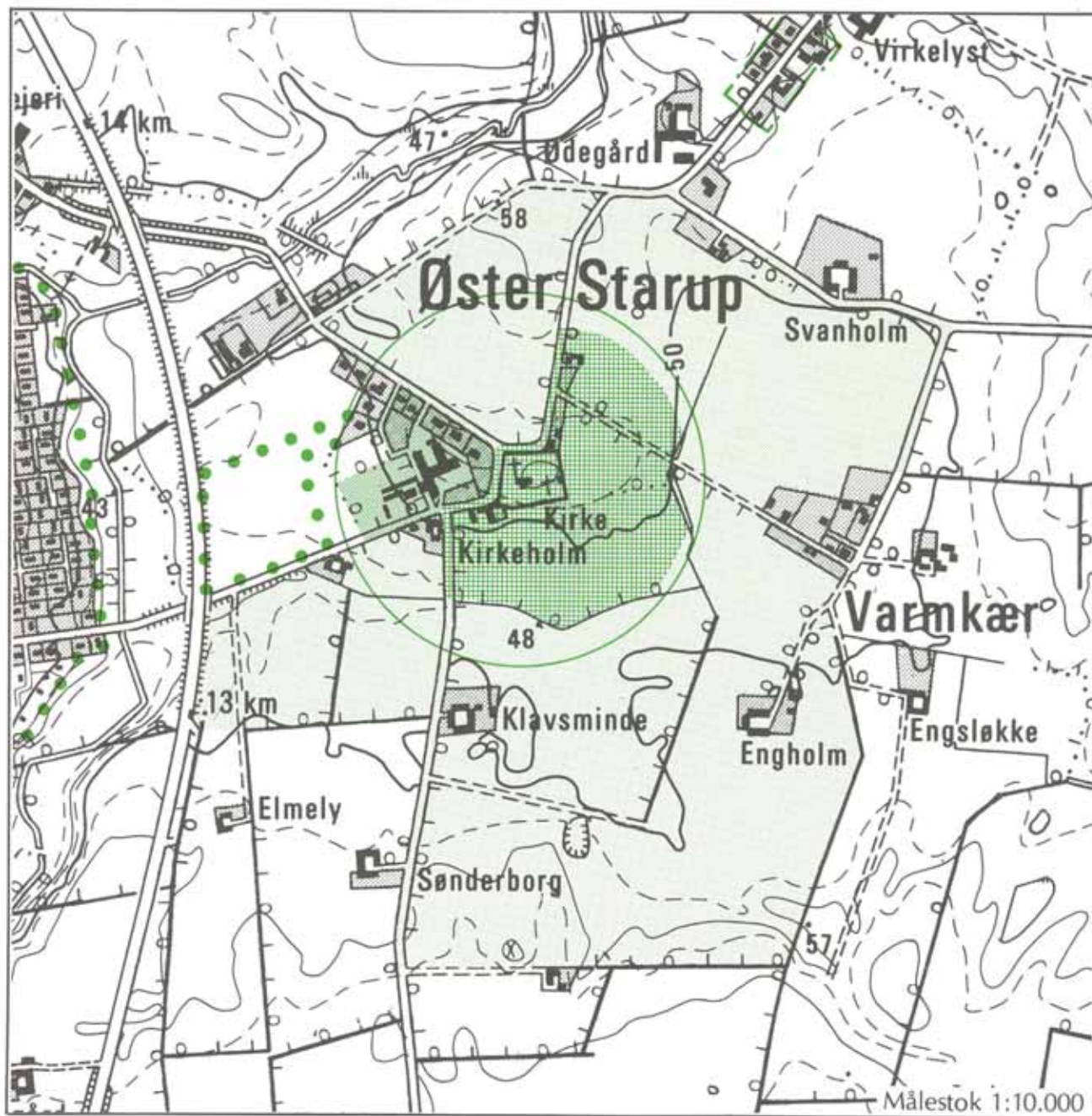
 300 m højdebyggelinie

November 1988

# Ø. Starup kirkes omgivelser

Egtved kommune

reg. nr. 605-9




Signaturforklaring:

 Kirkens fjernomgivelse

 Kirkens næromgivelse

 Særligt kirkeområde

 300 m højdebyggelinie

 Areal i byzone

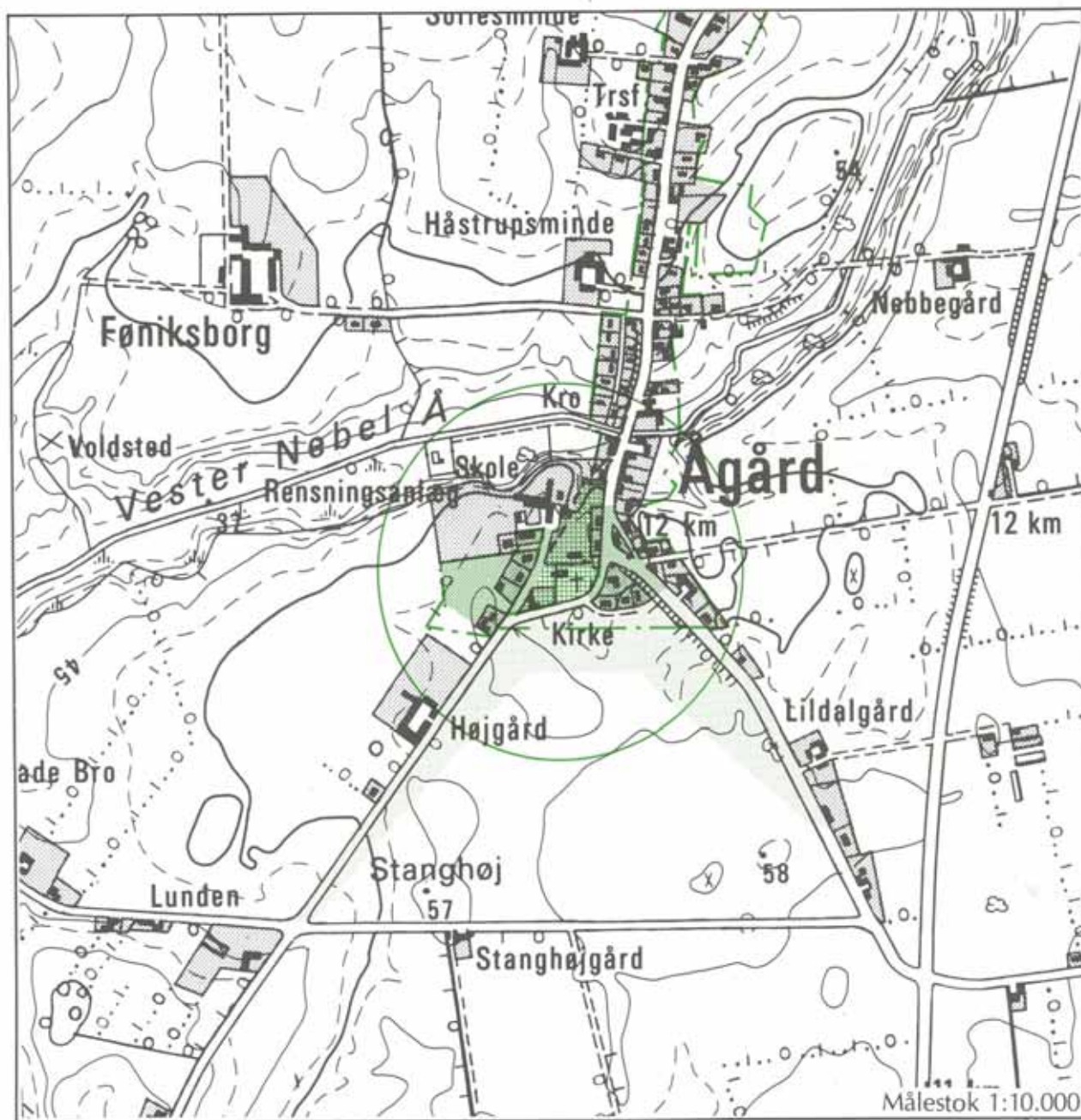
 Landsbyafgrænsning i henhold til kommuneplanen.

November 1988

# Ågård frimenighedskirkes omgivelser

Egtved kommune

reg. nr. 605-10



Signaturforklaring:

 Kirkens fjernomgivelse

 Kirkens næromgivelse

 Særligt kirkeområde

 300 m højdebyggelinie

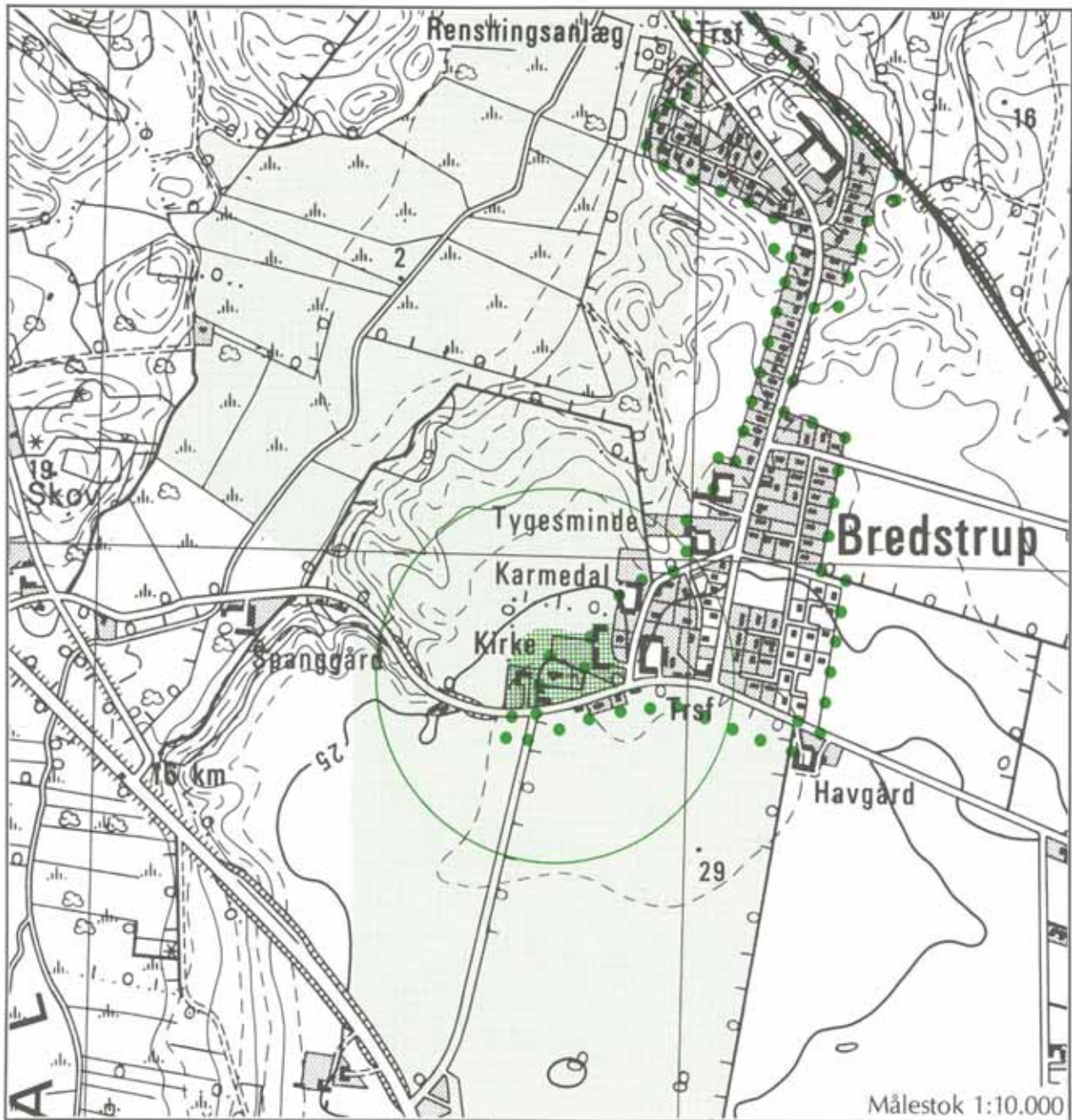
 Landsbyafgrænsning i henhold til kommuneplanen.

November 1988

# Bredstrup kirkes omgivelser

Fredericia kommune


reg. nr. 607-1



Signaturforklaring:

 Kirkens fjernomgivelse

 Særligt kirkeområde

 300 m højdebyggelinie

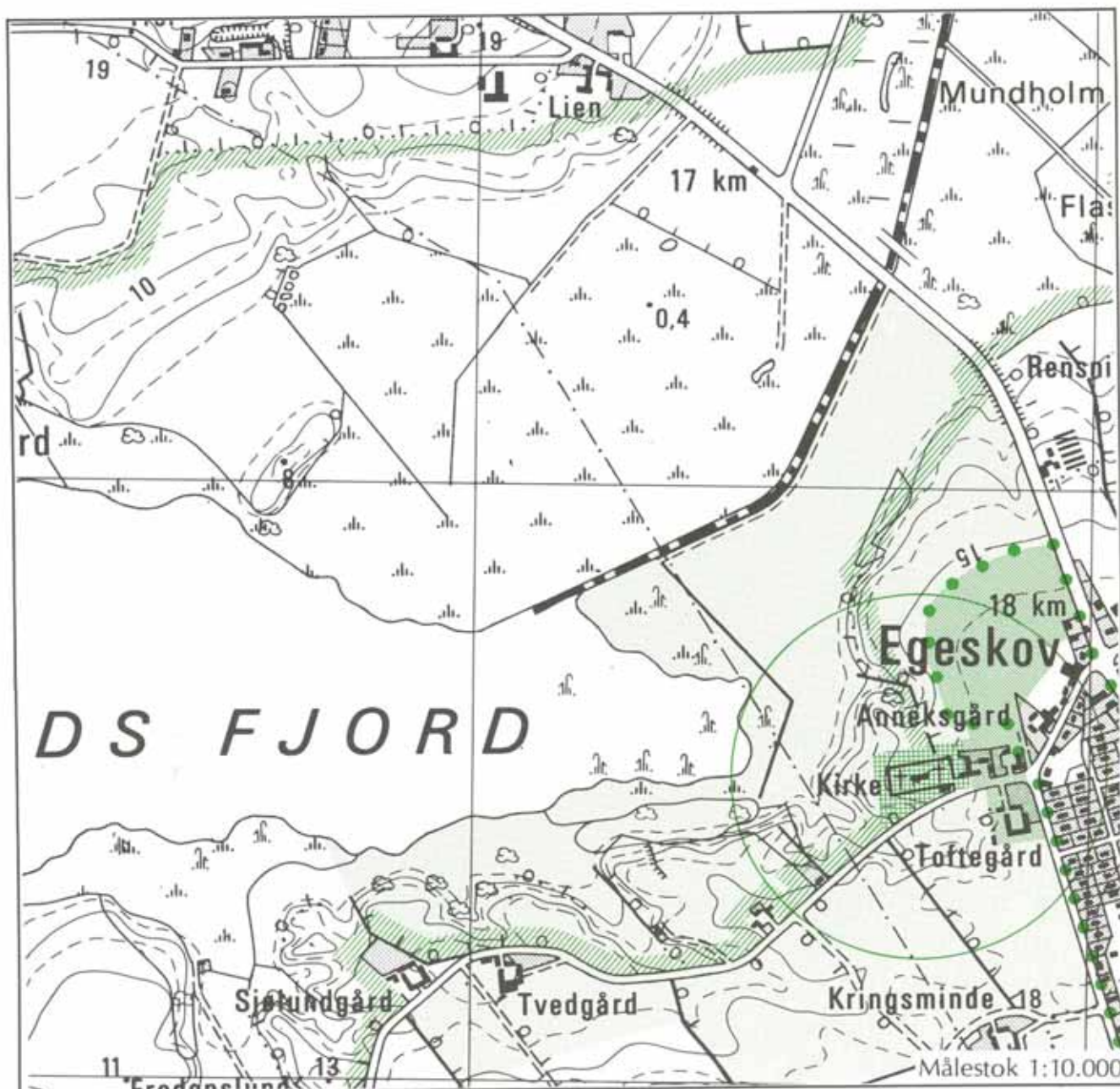
 Areal i byzone

November 1988

# Egeskov kirkes omgivelser

Fredericia kommune

reg. nr. 607-2




## Signaturforklaring:

 Kirkens fjernomgivelse

 Kirkens næromgivelse

 Særligt kirkeområde

 300 m højdebyggelinie

 Areal i byzone

 Eksisterende fredningsgrænse

November 1988





# Erritsø kirkes omgivelser

Fredericia kommune

reg. nr. 607-3



Signaturforklaring:

-  Kirkens næromgivelse
-  Særligt kirkeområde
-  300 m højdebyggelinie
-  Areal i byzone

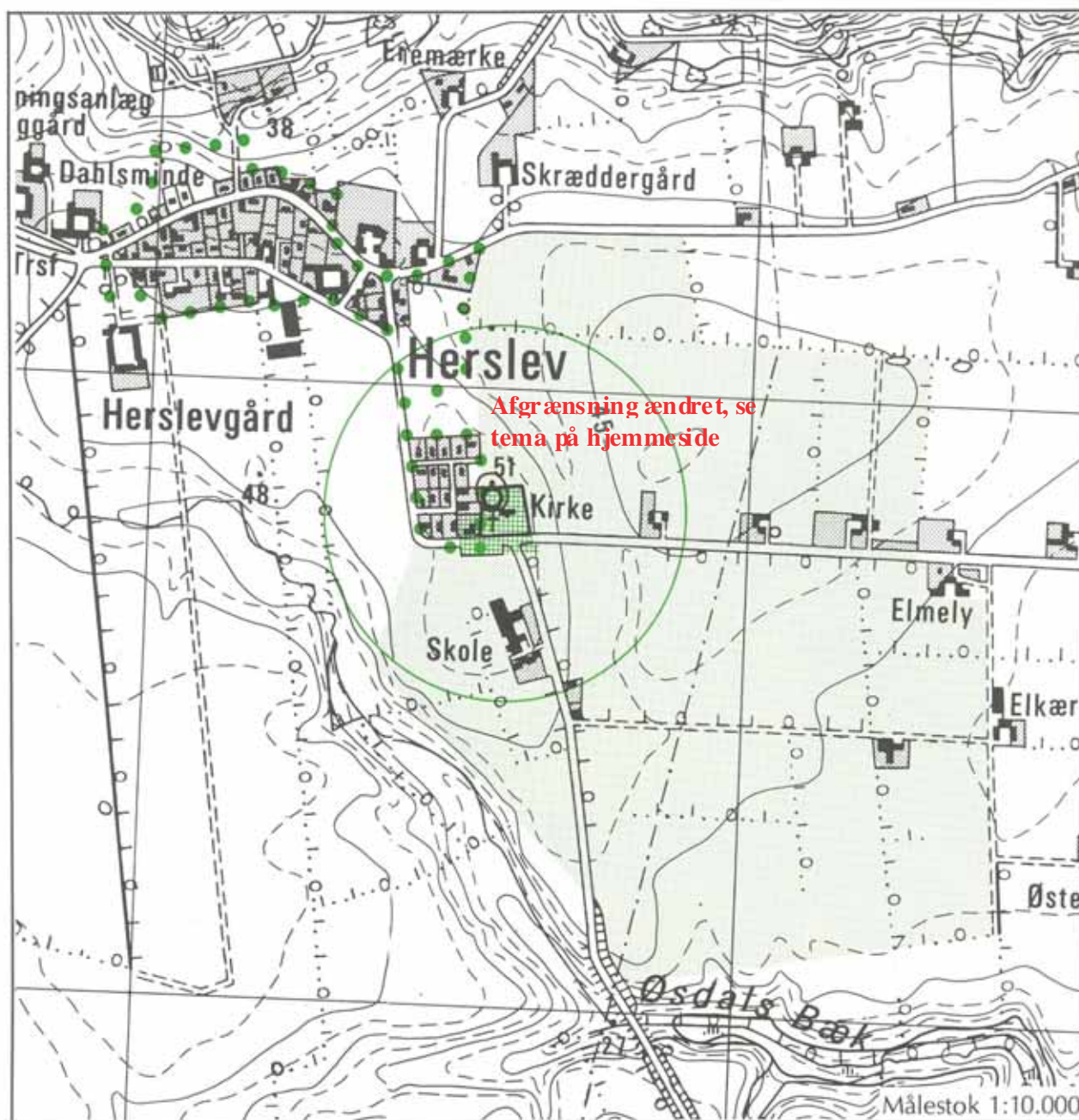
November 1988







# Herslev kirkes omgivelser

Fredericia kommune

reg. nr. 607-4



Signaturforklaring:

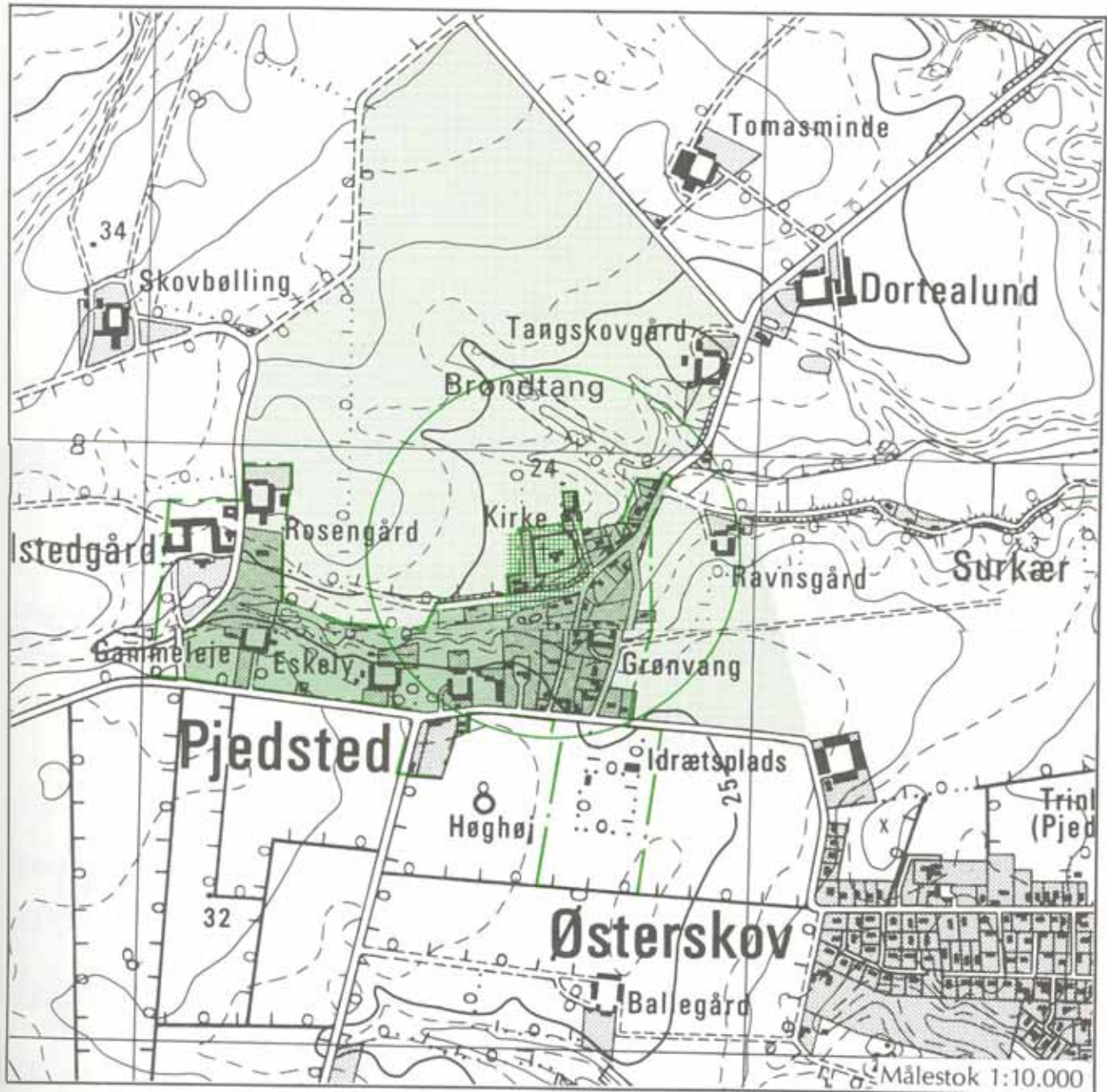
-  Kirkens fjernomgivelse
-  Særligt kirkeområde
-  300 m højdebyggelinie
-  Areal i byzone

November 1988

# Pjedsted kirkes omgivelser

Fredericia kommune

reg. nr. 607-5



Signaturforklaring:

 Kirkens fjernomgivelse

 Kirkens næromgivelse

 Særligt kirkeområde

 300 m højdebyggelinie

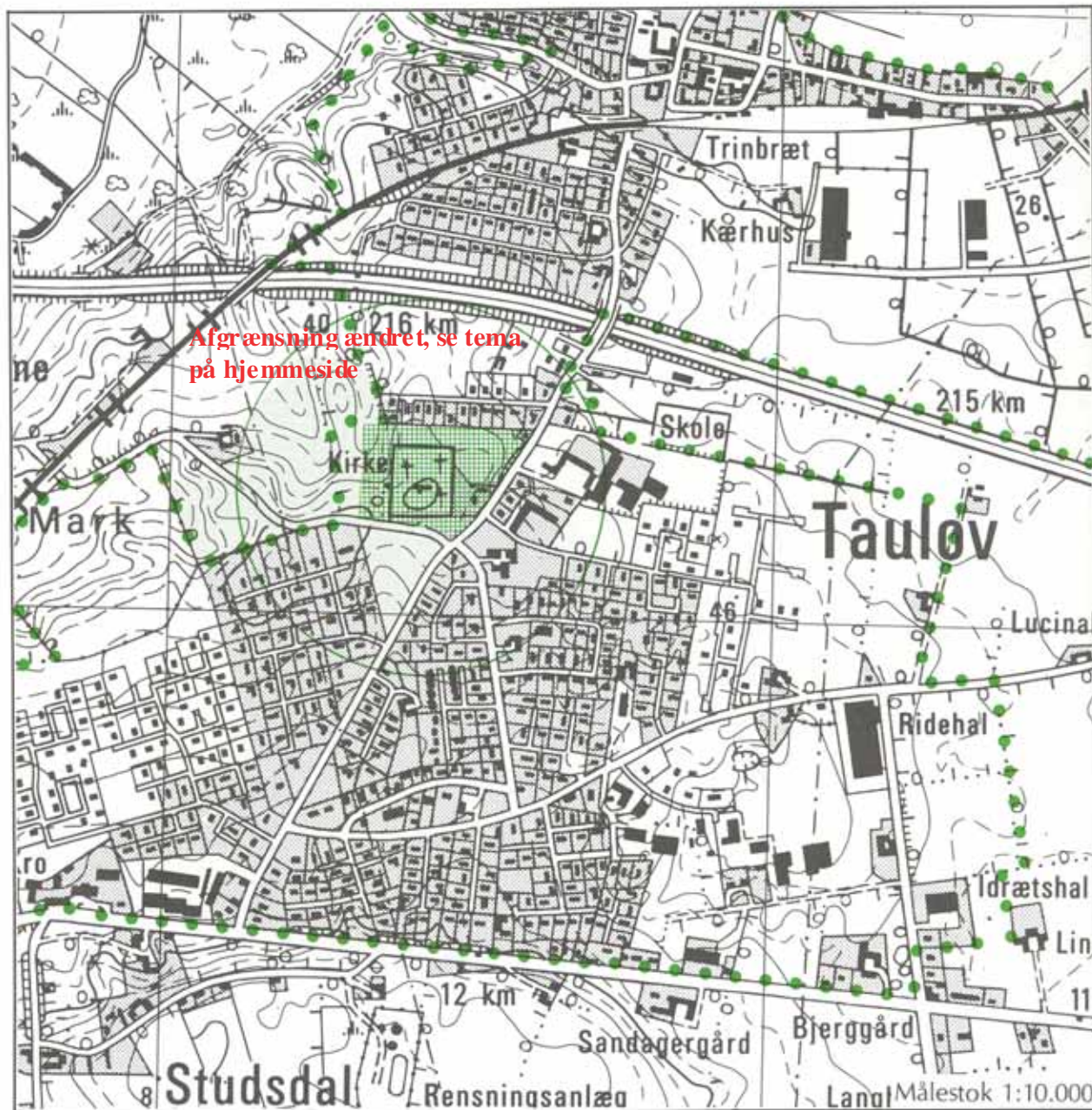
 Landsbyafgrænsning i henhold til kommuneplanen.

November 1988

# Taulov kirkes omgivelser

Fredericia kommune

reg. nr. 607-6



Signaturforklaring:

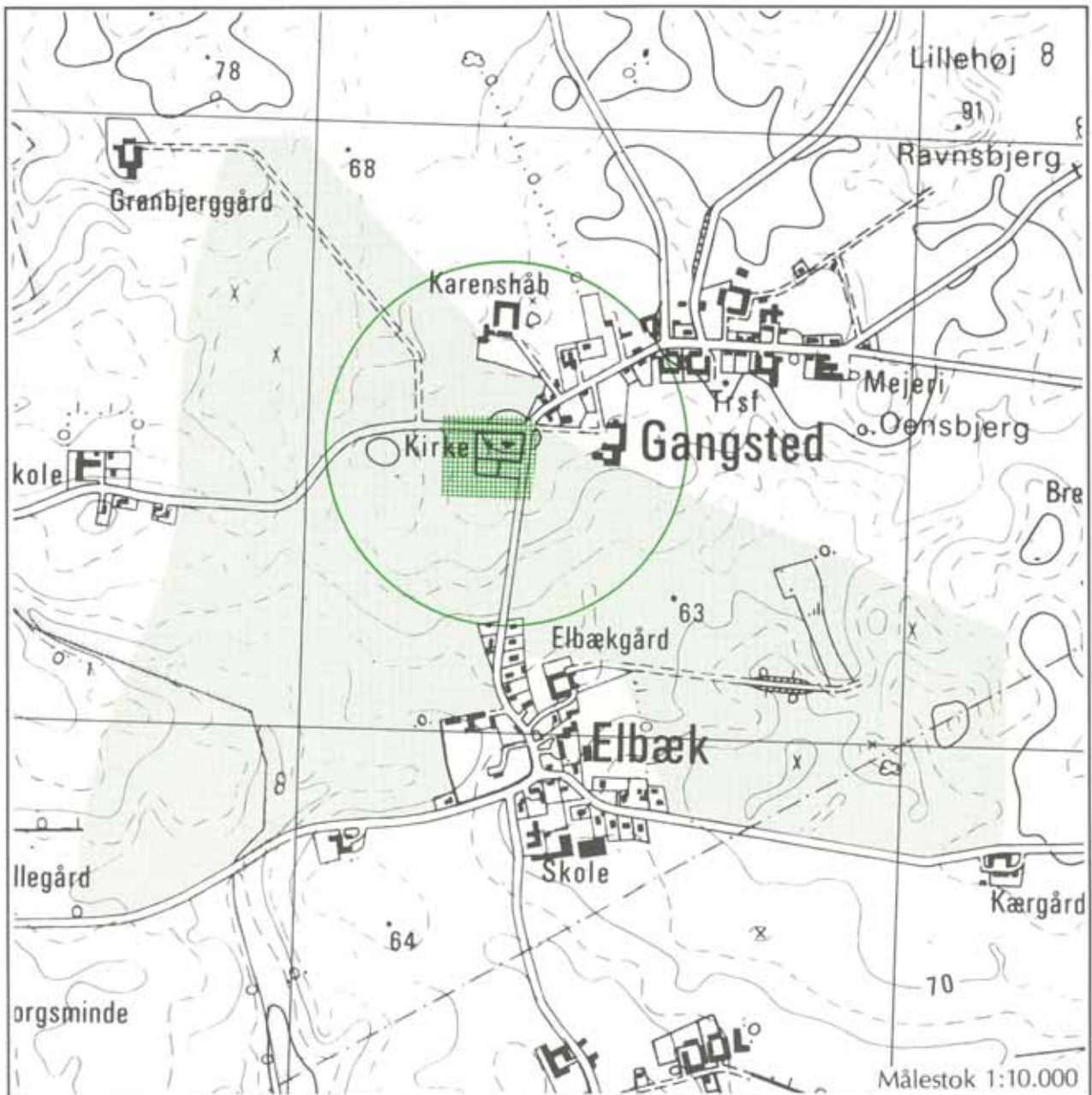
-  Kirkens fjernomgivelse
-  Særligt kirkeområde
-  300 m højdebyggelinie
-  Areal i byzone

November 1988

# Gangsted kirkes omgivelser

Gedved kommune


reg. nr. 609-1



Signaturforklaring:

 Kirkens fjernomgivelse

 Særligt kirkeområde

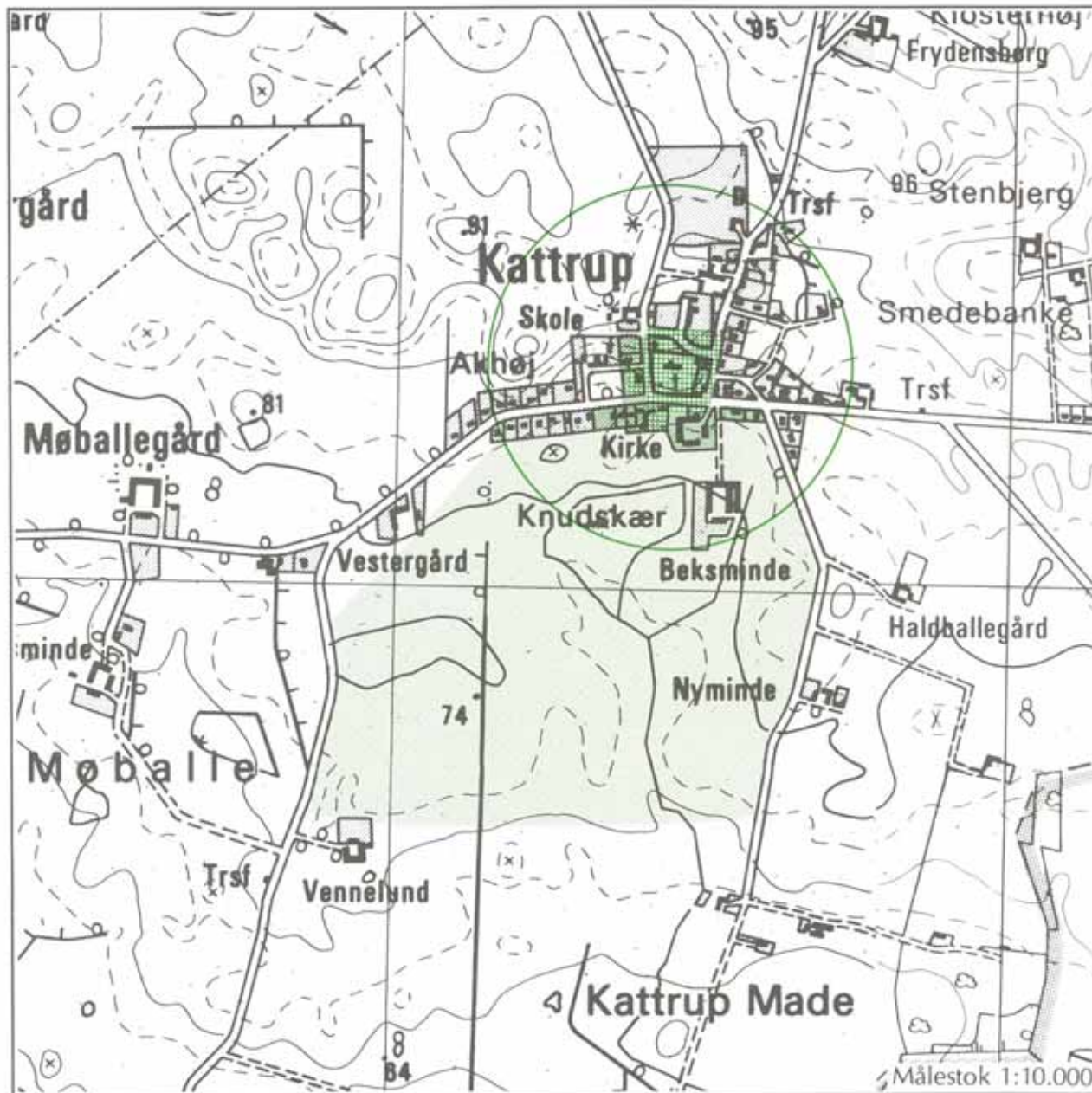
 300 m højdebyggelinie

November 1988

# Kattrup kirkes omgivelser

Gedved kommune

reg. nr. 609-2




Signaturforklaring:

 Kirkens fjernomgivelse

 Kirkens næromgivelse

 Særligt kirkeområde

 300 m højdebyggelinie

November 1988

# Søvind kirkes omgivelser

Gedved kommune

reg. nr. 609-3




Signaturforklaring:

 Kirkens fjernomgivelse

 Kirkens næromgivelse

 Særligt kirkeområde

 300 m højdebyggelinie

 Areal i byzone

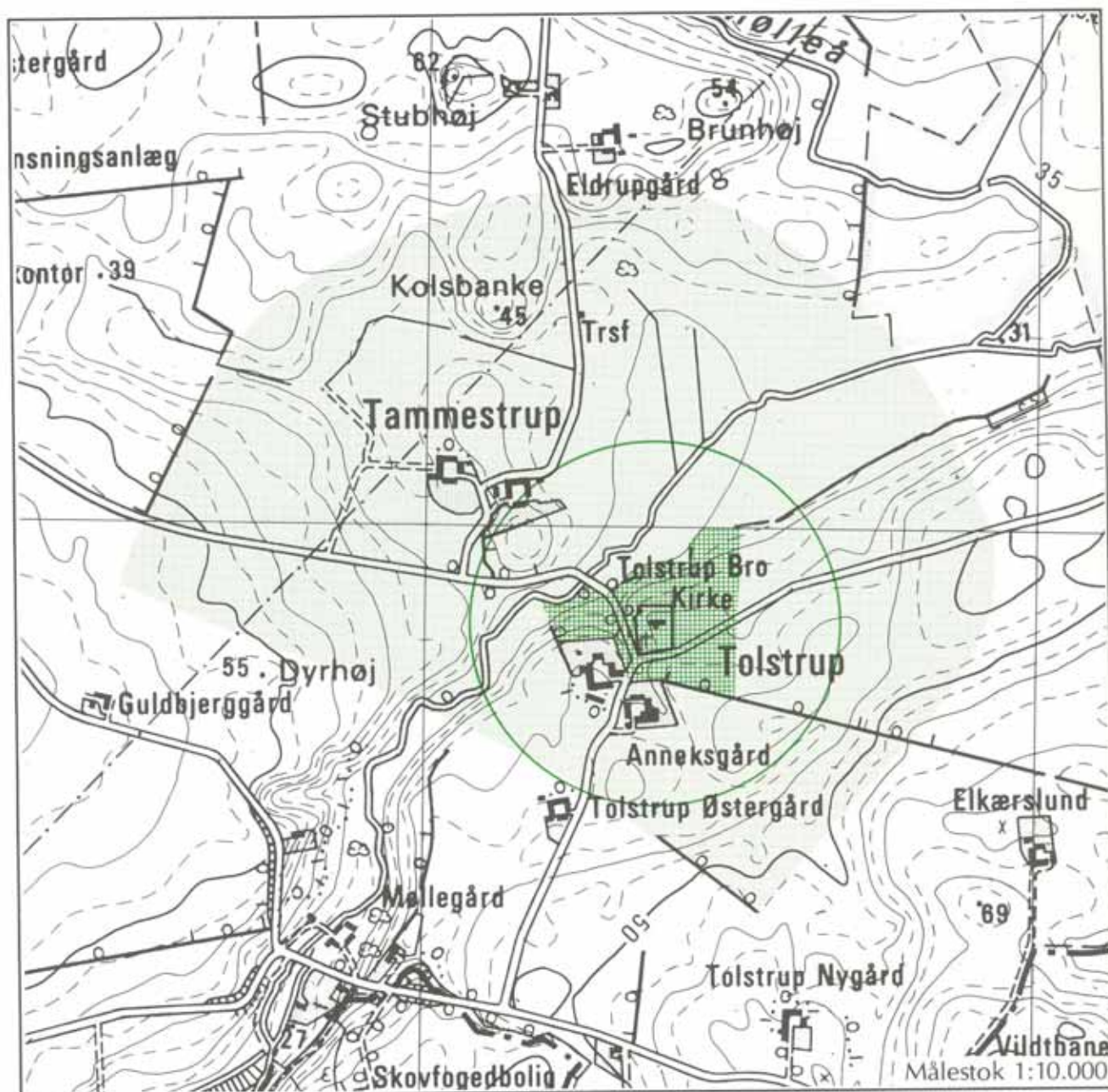
 Eksisterende fredningsgrænse

November 1988




# Tolstrup kirkes omgivelser

Gedved kommune

reg. nr. 609-4



Signaturforklaring:

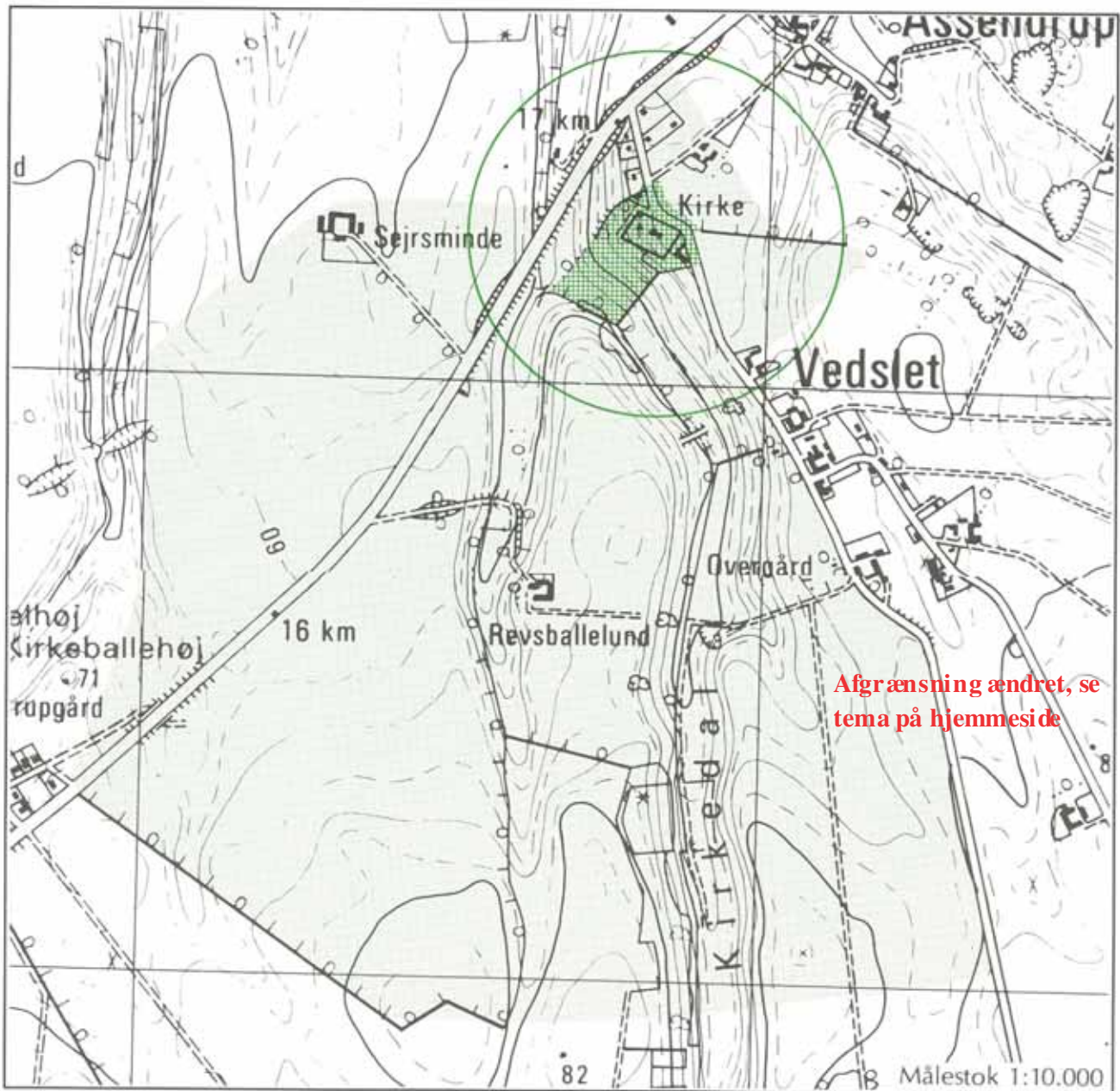
-  Kirkens fjernomgivelse
-  Særligt kirkeområde
-  300 m højdebyggelinie

November 1988

# Vedslet kirkes omgivelser

Gedved kommune


reg. nr. 609-5



Signaturforklaring:

 Kirkens fjernomgivelse

 Særligt kirkeområde

 300 m højdebyggelinie

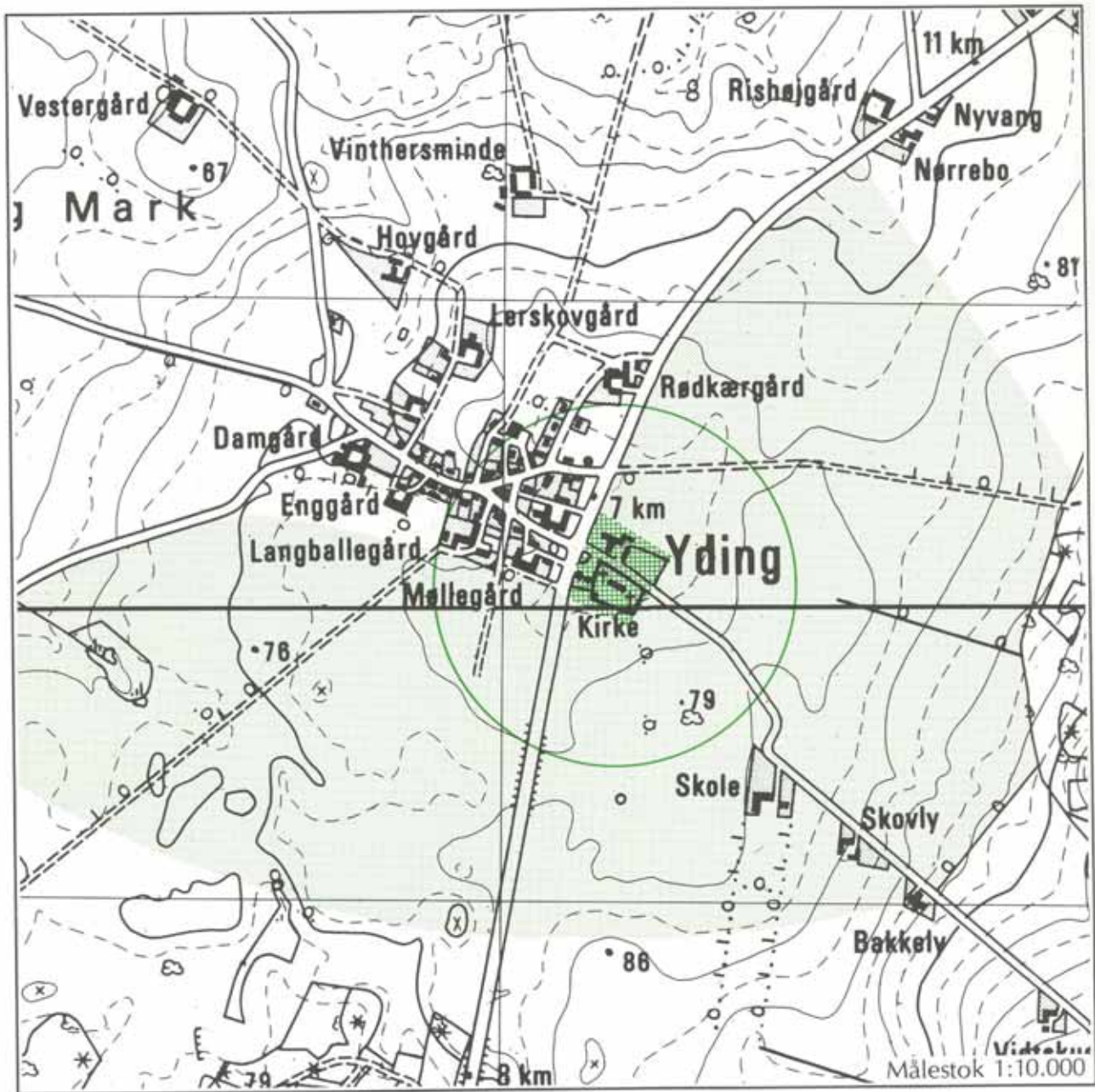
November 1988






# Yding kirkes omgivelser

Gedved kommune

reg. nr. 609-6



Signaturforklaring:

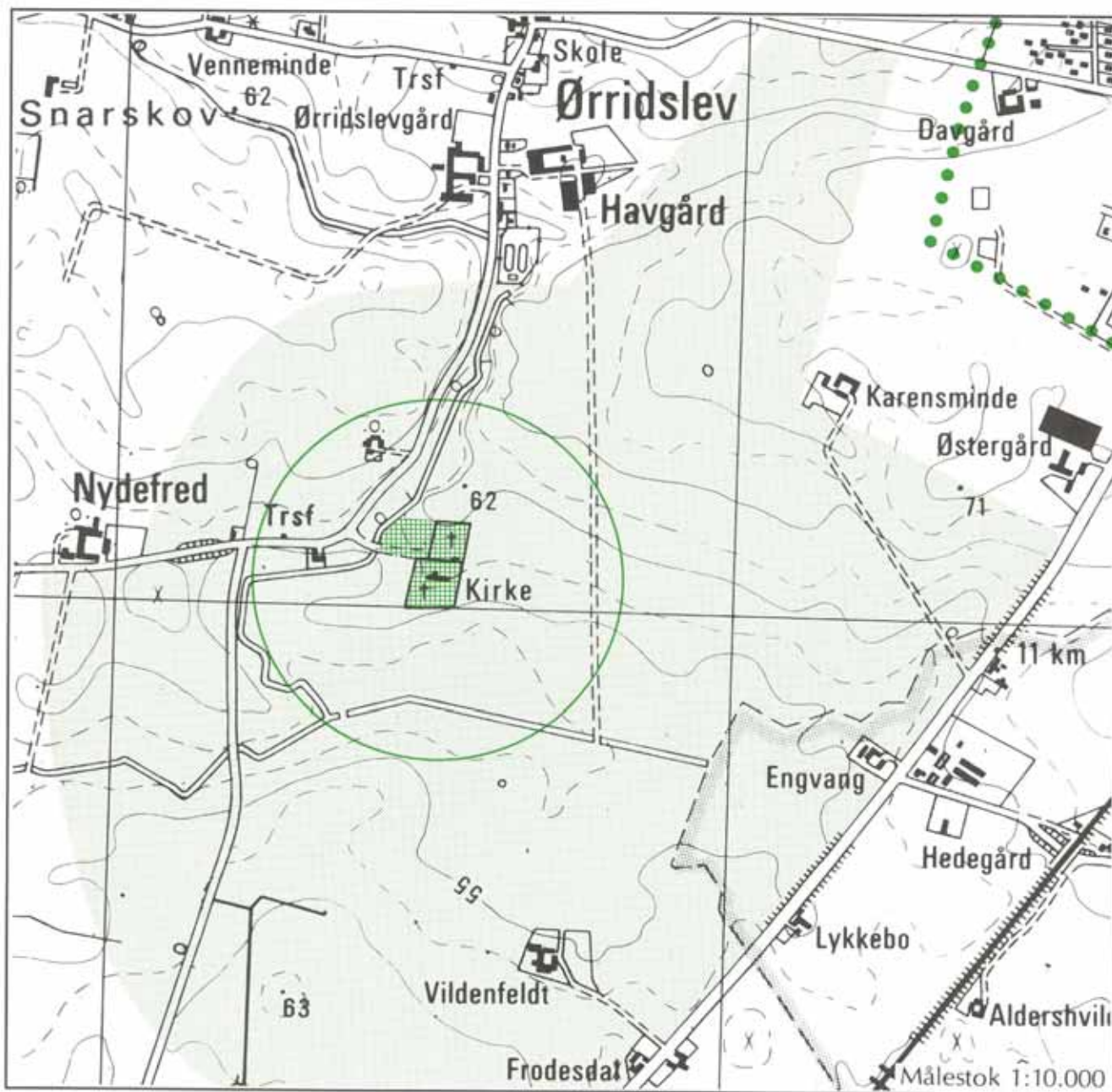
-  Kirkens fjernomgivelse
-  Særligt kirkeområde
-  300 m højdebyggelinie

November 1988

# Ørridslev kirkes omgivelser

Gedved kommune


reg. nr. 609-7



Signaturforklaring:

 Kirkens fjernomgivelse

 Særligt kirkeområde

 300 m højdebyggelinie

 Areal i byzone

November 1988





# Østbirk kirkes omgivelser

Gedved kommune

reg. nr. 609-8



Signaturforklaring:

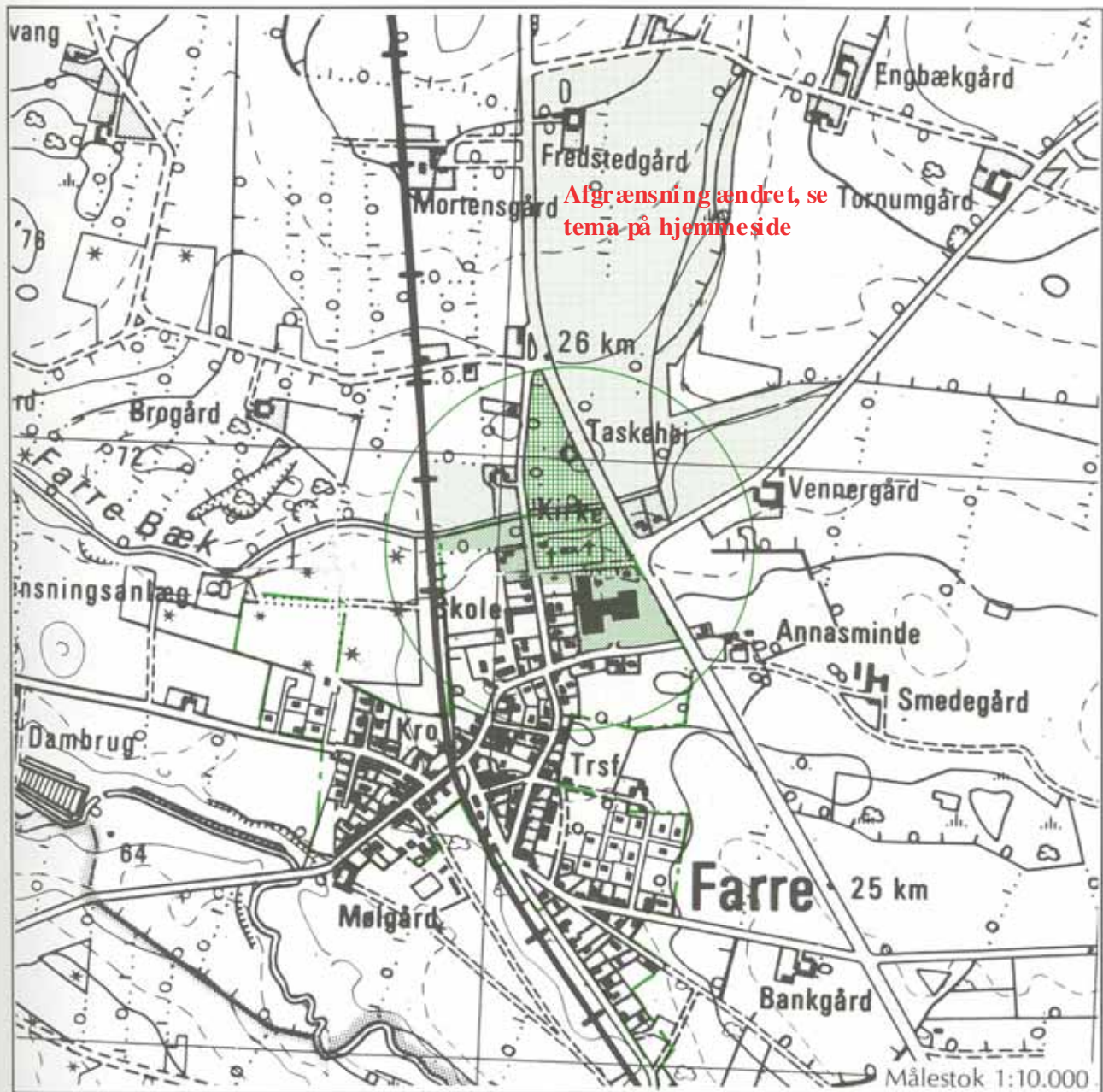
-  Kirkens næromgivelse
-  Særligt kirkeområde
-  300 m højdebyggegrænse
-  Areal i byzone

November 1988

# Farre kirkes omgivelser

Give kommune

reg. nr. 611-1




Signaturforklaring:

 Kirkens fjernomgivelse

 Kirkens næromgivelse

 Særligt kirkeområde

 300 m højdebyggelinie

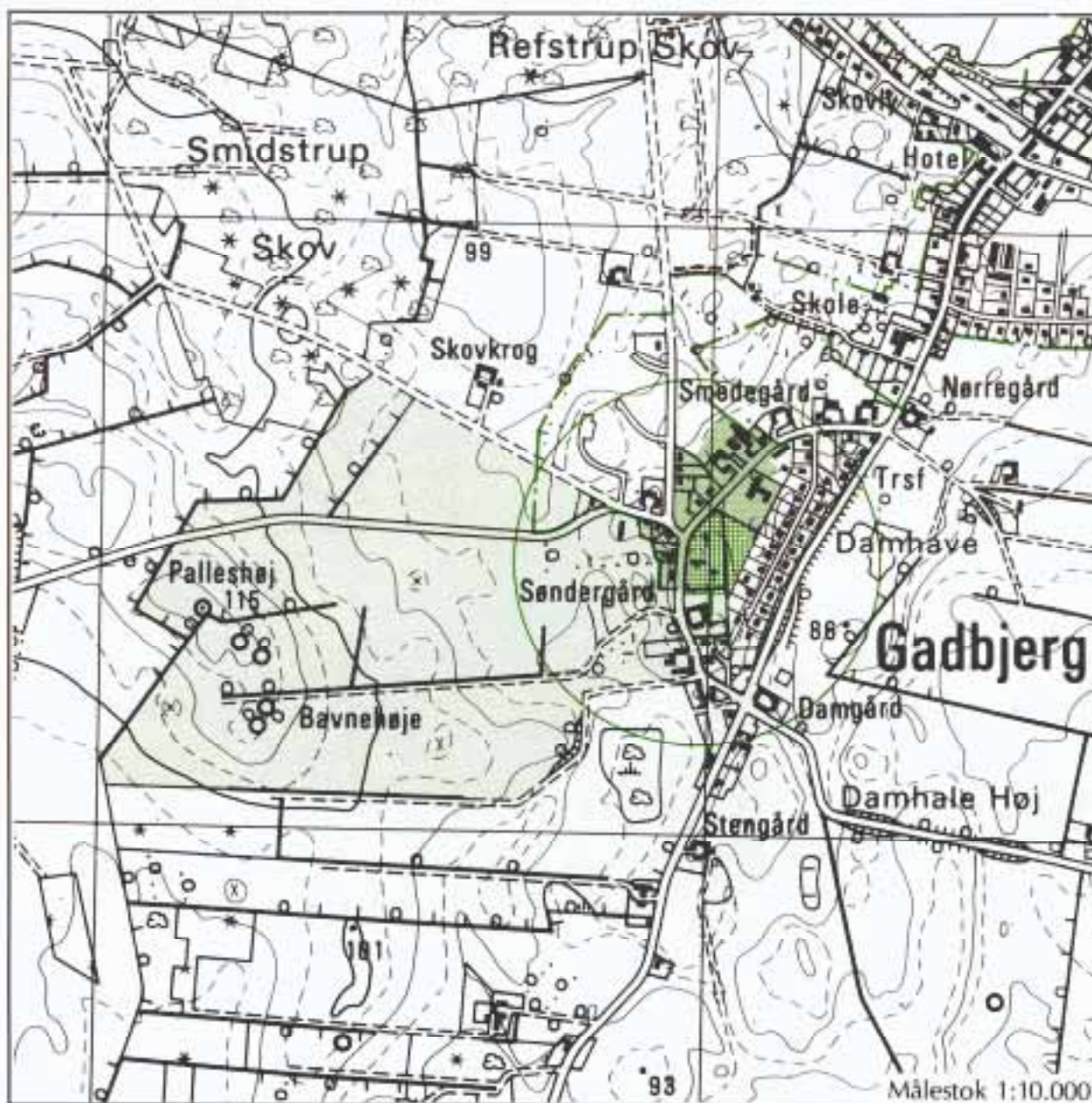
 Landsbyafgrænsning i henhold til kommuneplanen.

November 1988

# Gadbjerg kirkes omgivelser

Give kommune

reg. nr. 611-2




Signaturforklaring:

 Kirkens fjernomgivelse

 Kirkens næromgivelse

 Særligt kirkeområde

 300 m højdebyggelinie

 Landsbyafgrænsning i henhold til kommuneplanen

November 1988




# Give kirkes omgivelser

Give kommune

reg. nr. 611-3



Signaturforklaring:

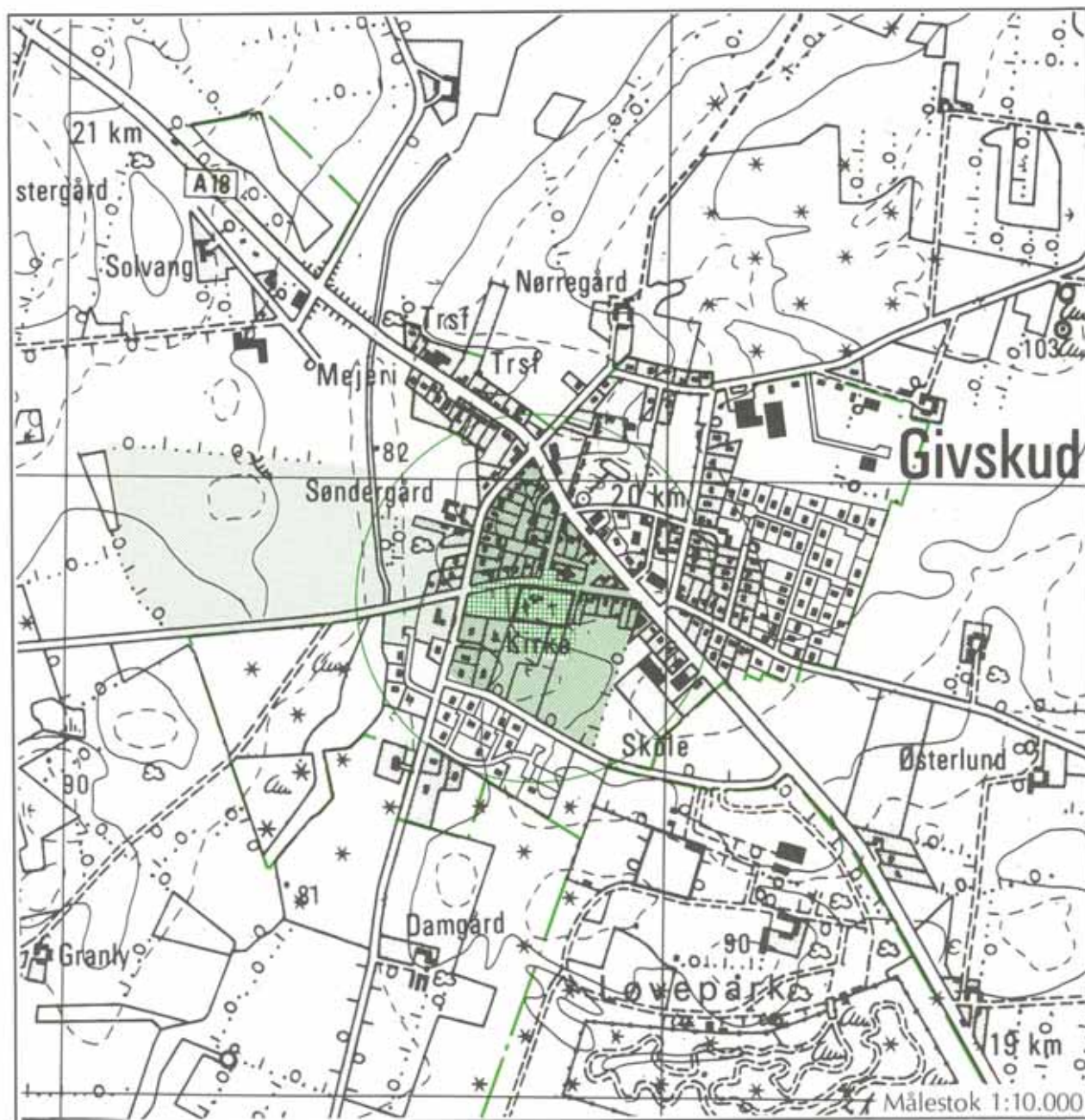
-  Kirkens næromgivelse
-  Særligt kirkeområde
-  Areal i byzone

November 1988

# Givskud kirkes omgivelser

Give kommune

reg. nr. 611-4




Signaturforklaring:

 Kirkens næromgivelse

 Kirkens fjernomgivelse

 Særligt kirkeområde

 300 m højdebyggelinie

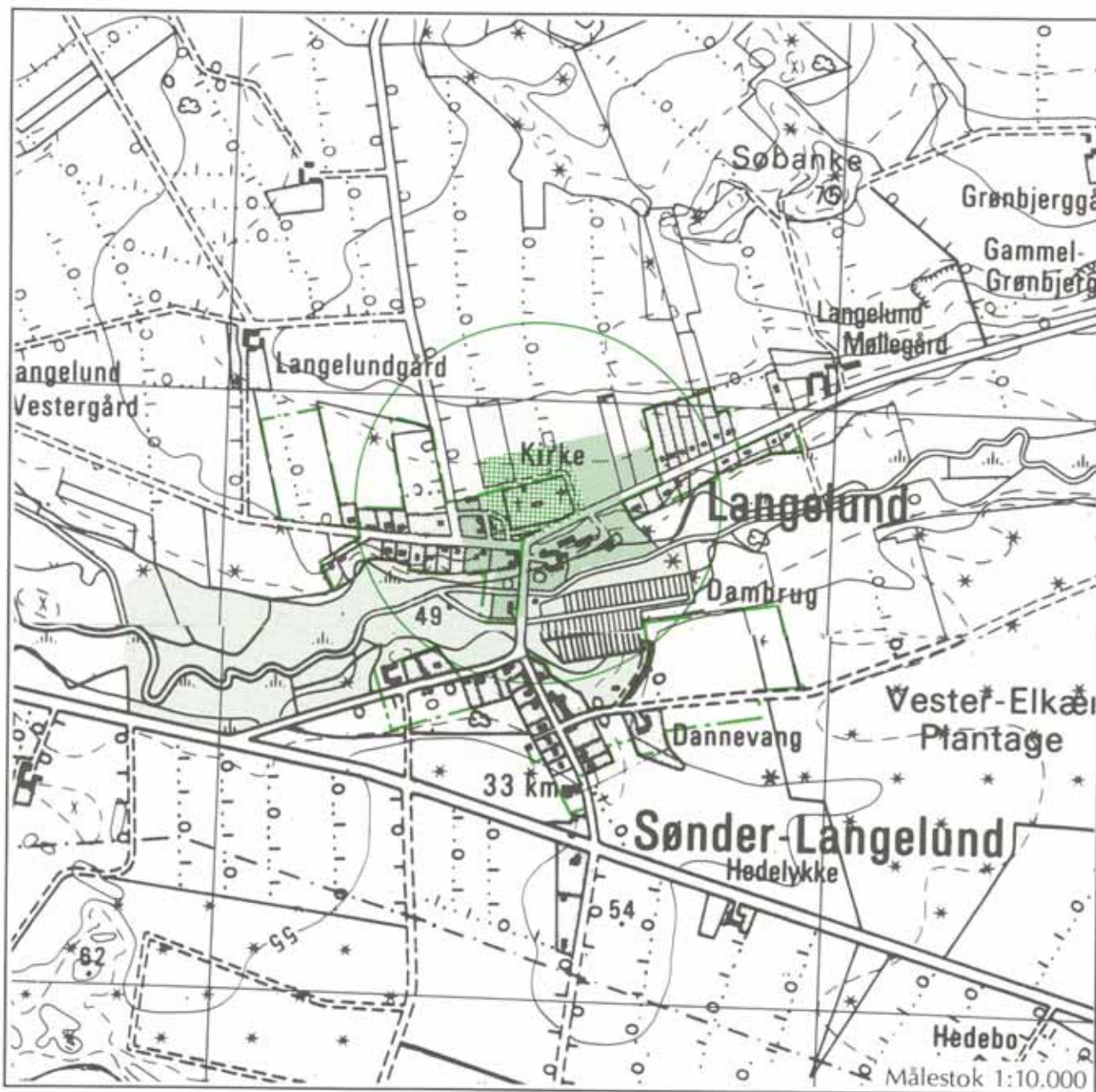
 Landsbyafgrænsning i henhold til kommuneplanen.

November 1988

# Langelund kirkes omgivelser

Give kommune

reg. nr. 611-5



Signaturforklaring:

-  Kirkens næromgivelse
-  Kirkens fjernomgivelse
-  Særligt kirkeområde
-  300 m højdebyggelinie
-  Landsbyafgrænsning i henhold til kommuneplanen.

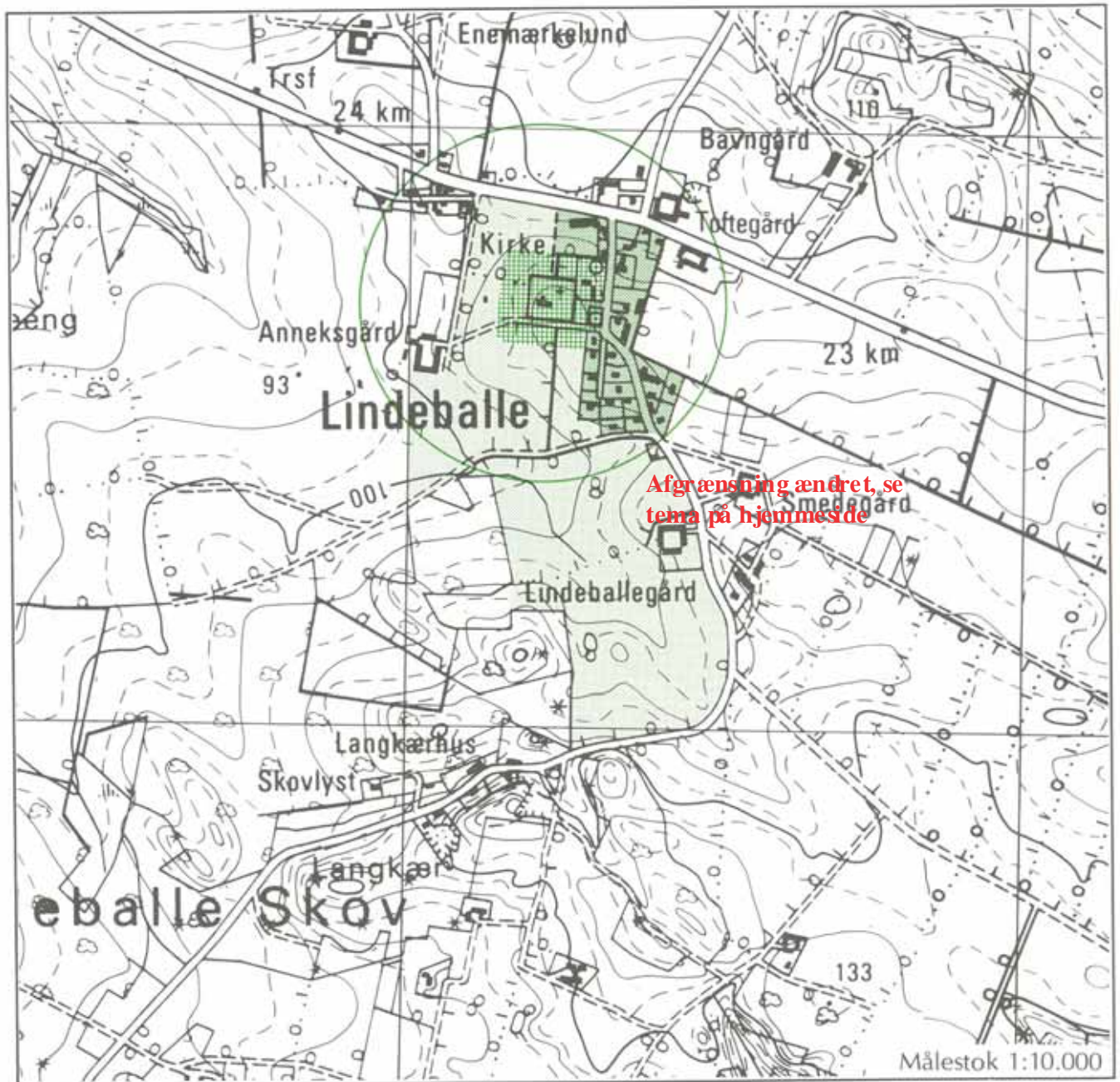
November 1988



# Lindeballe kirkes omgivelser

Give kommune

reg. nr. 611-6



Signaturforklaring:

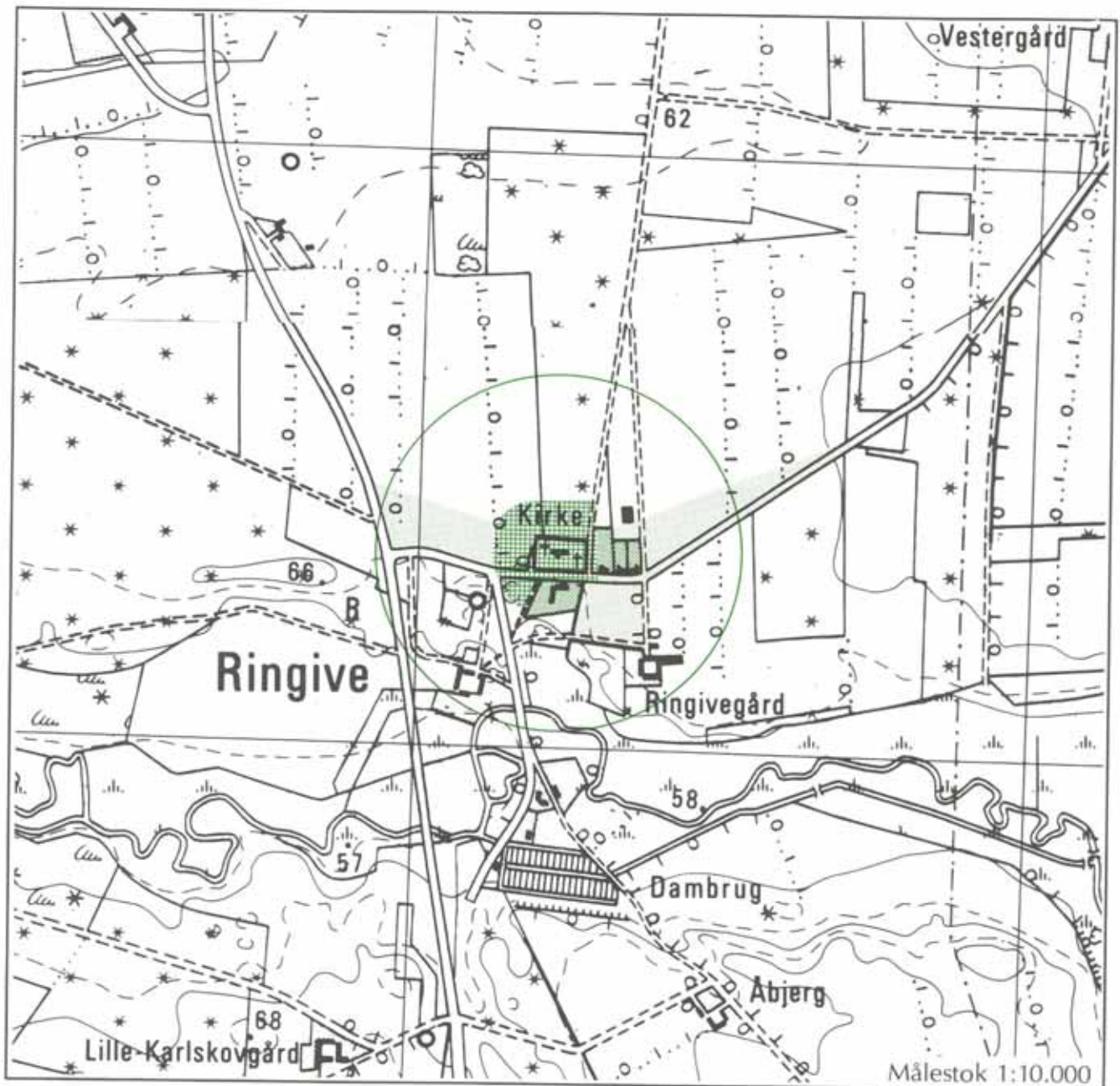
-  Kirkens næromgivelse
-  Kirkens fjernomgivelse
-  Særligt kirkeområde
-  300 m højdebyggelinie

November 1988

# Ringive kirkes omgivelser

Give kommune

reg. nr. 611-7



Signaturforklaring:

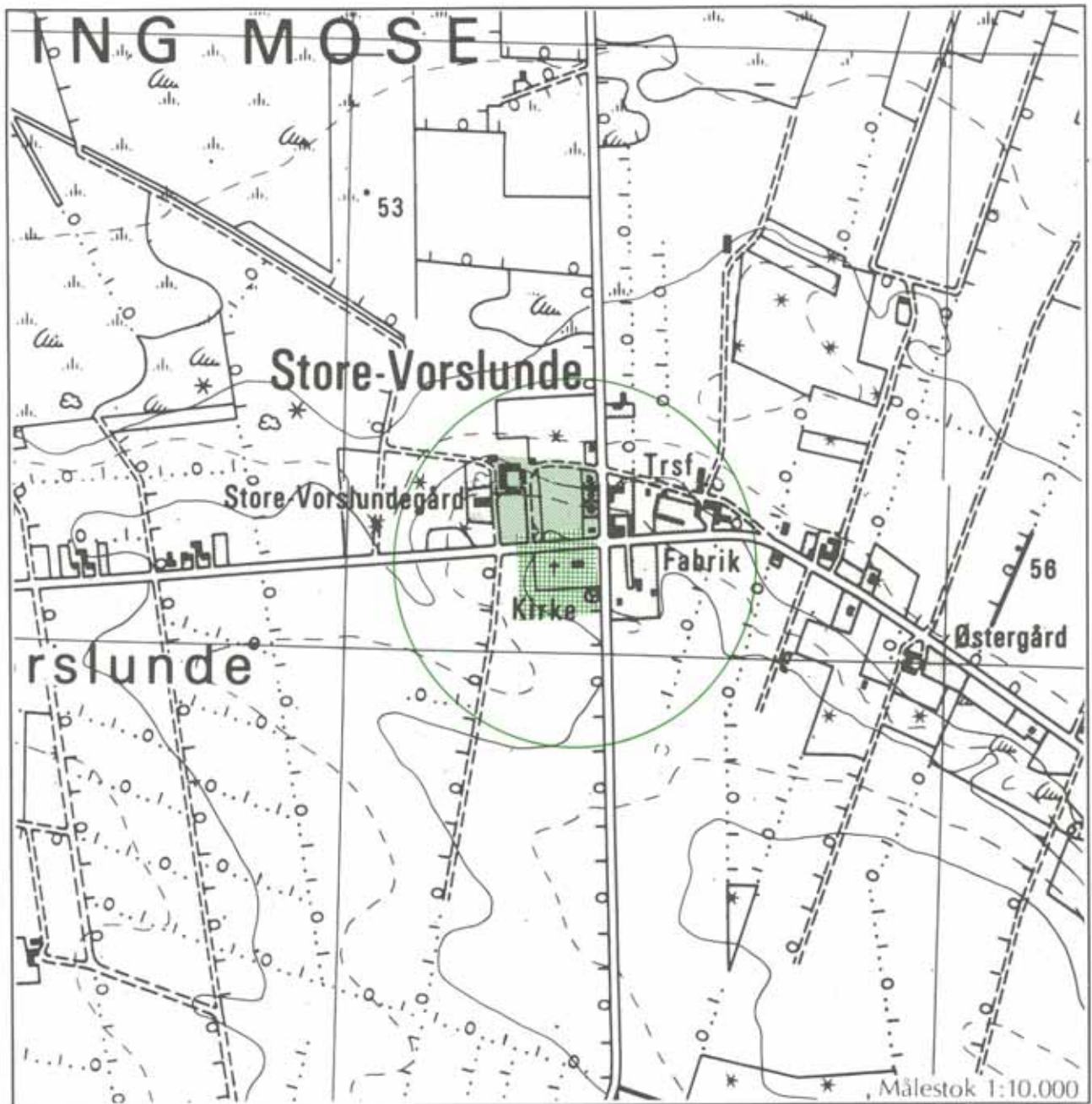
-  Kirkens næromgivelse
-  Kirkens fjernomgivelse
-  Særligt kirkeområde
-  300 m højdebyggelinie

November 1988




# St. Vorslunde kirkes omgivelser

Give kommune

reg. nr. 611-8



Signaturforklaring:

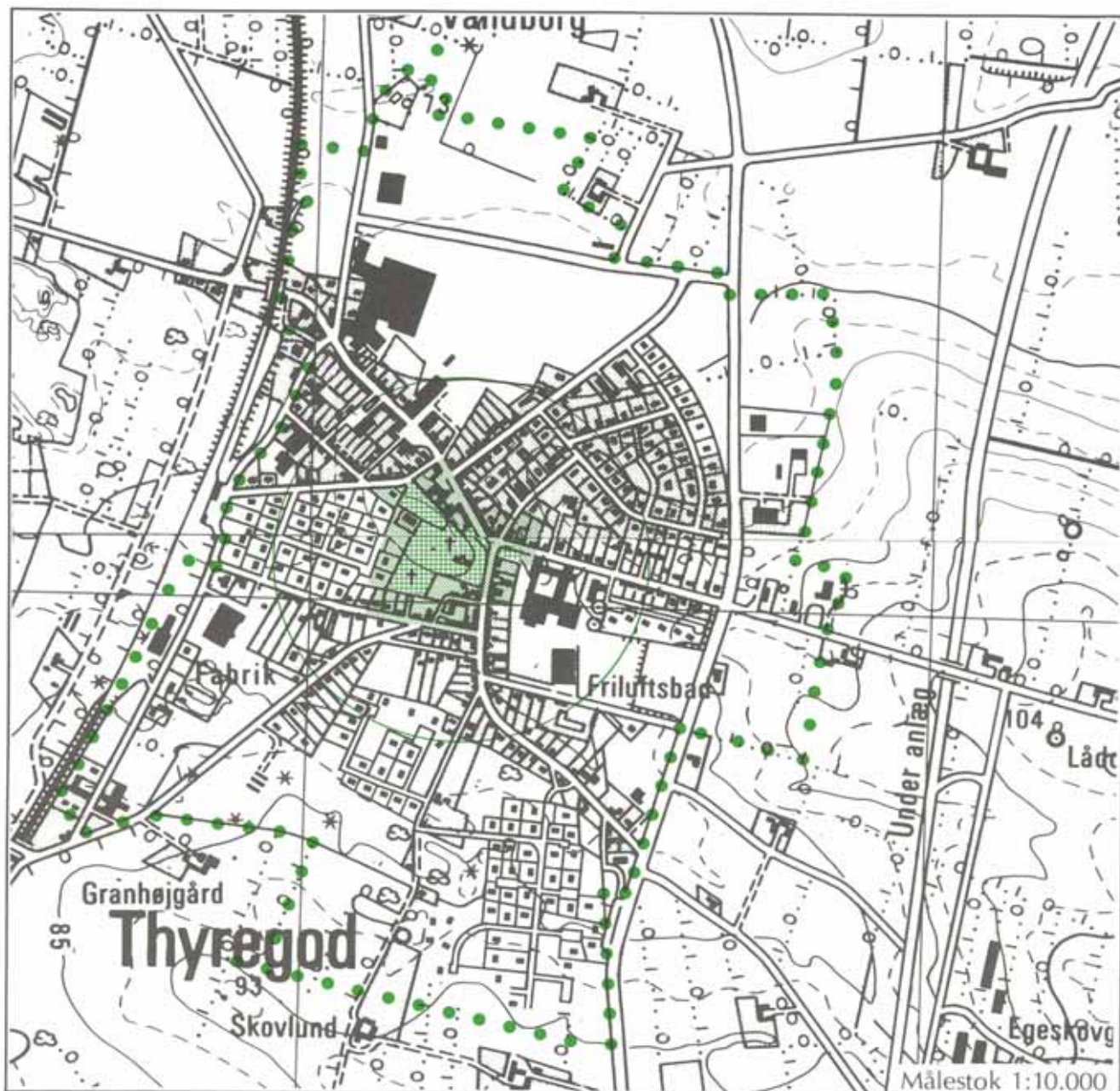
-  Kirkens næromgivelse
-  Særligt kirkeområde
-  300 m højdebyggelinie

November 1988





# Thyregod kirkes omgivelser

Give kommune

reg. nr. 611-9



Signaturforklaring:

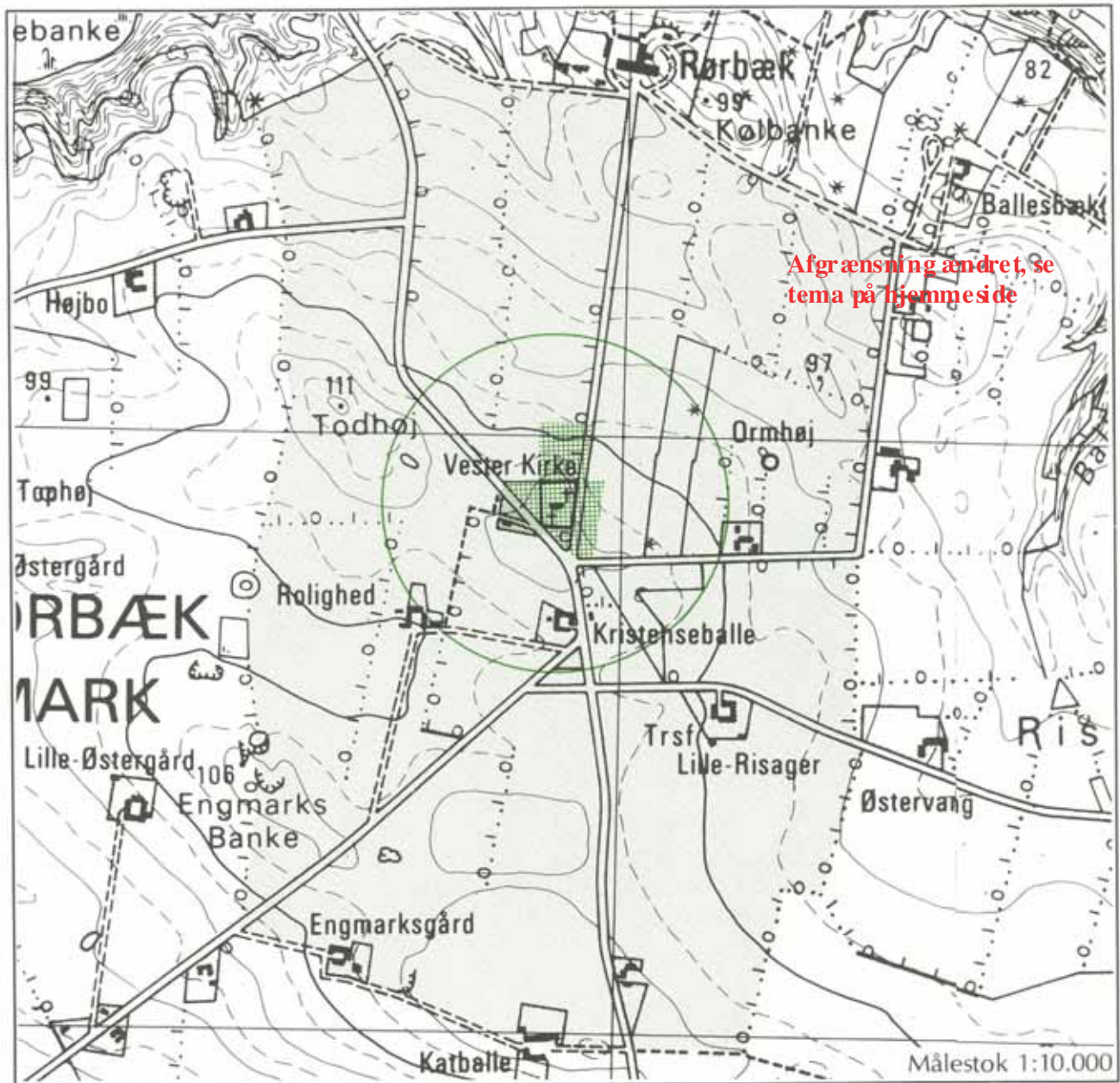
-  Kirkens næromgivelse
-  Særligt kirkeområde
-  300 m højdebyggelinie
-  Areal i byzone

November 1988

# Vester kirkes omgivelser

Give kommune

reg. nr. 611-10



Signaturforklaring:

 Kirkens fjernomgivelse

 Kirkens næromgivelse

 Særligt kirkeområde

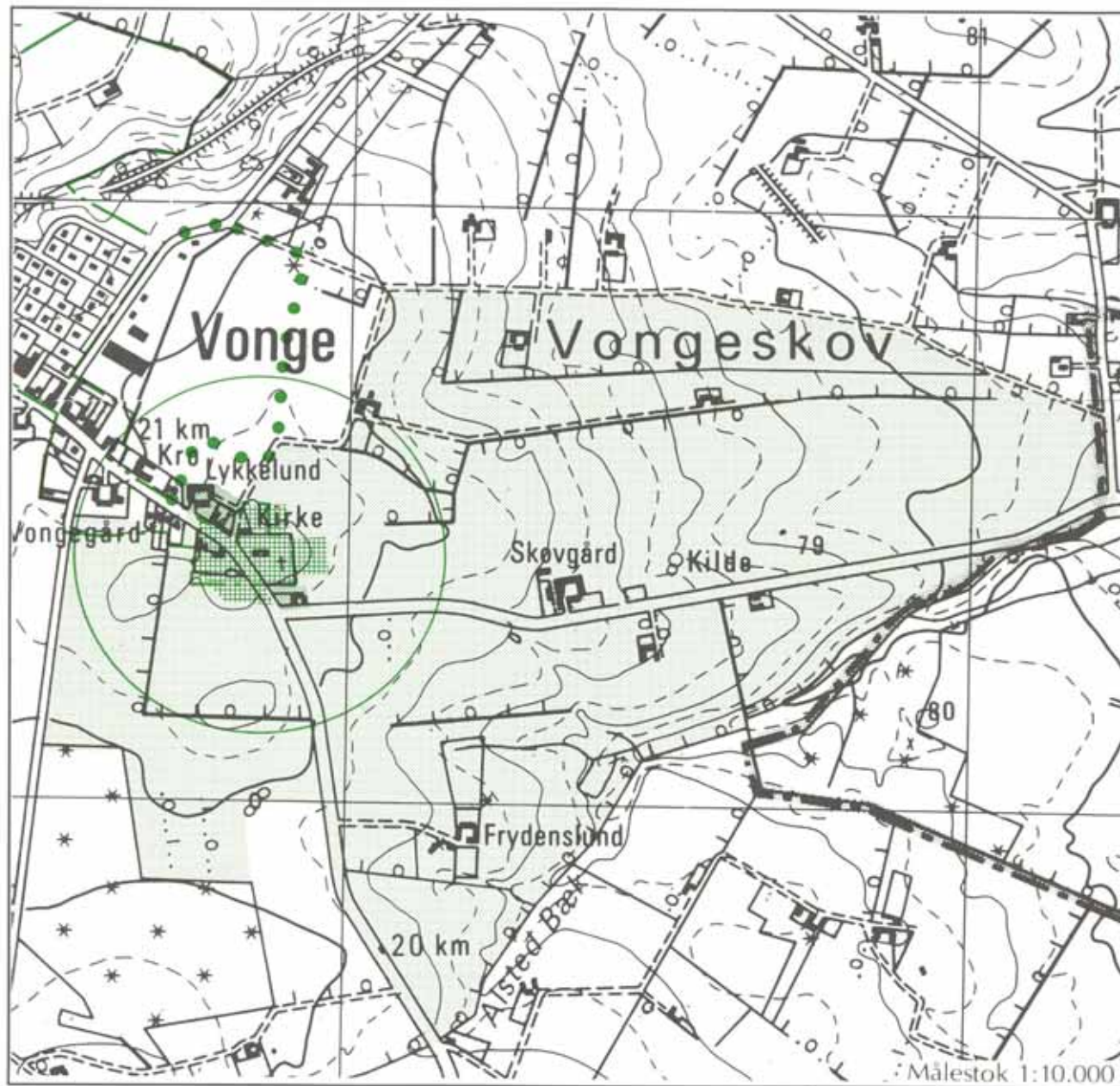
 300 m højdebyggelinie

November 1988

# Vonge kirkes omgivelser

Give kommune

reg. nr. 611-11




Signaturforklaring:

 Kirkens fjernomgivelse

 Kirkens næromgivelse

 Særligt kirkeområde

 300 m højdebyggelinie

 Landsbyafgrænsning i henhold til kommuneplanen.

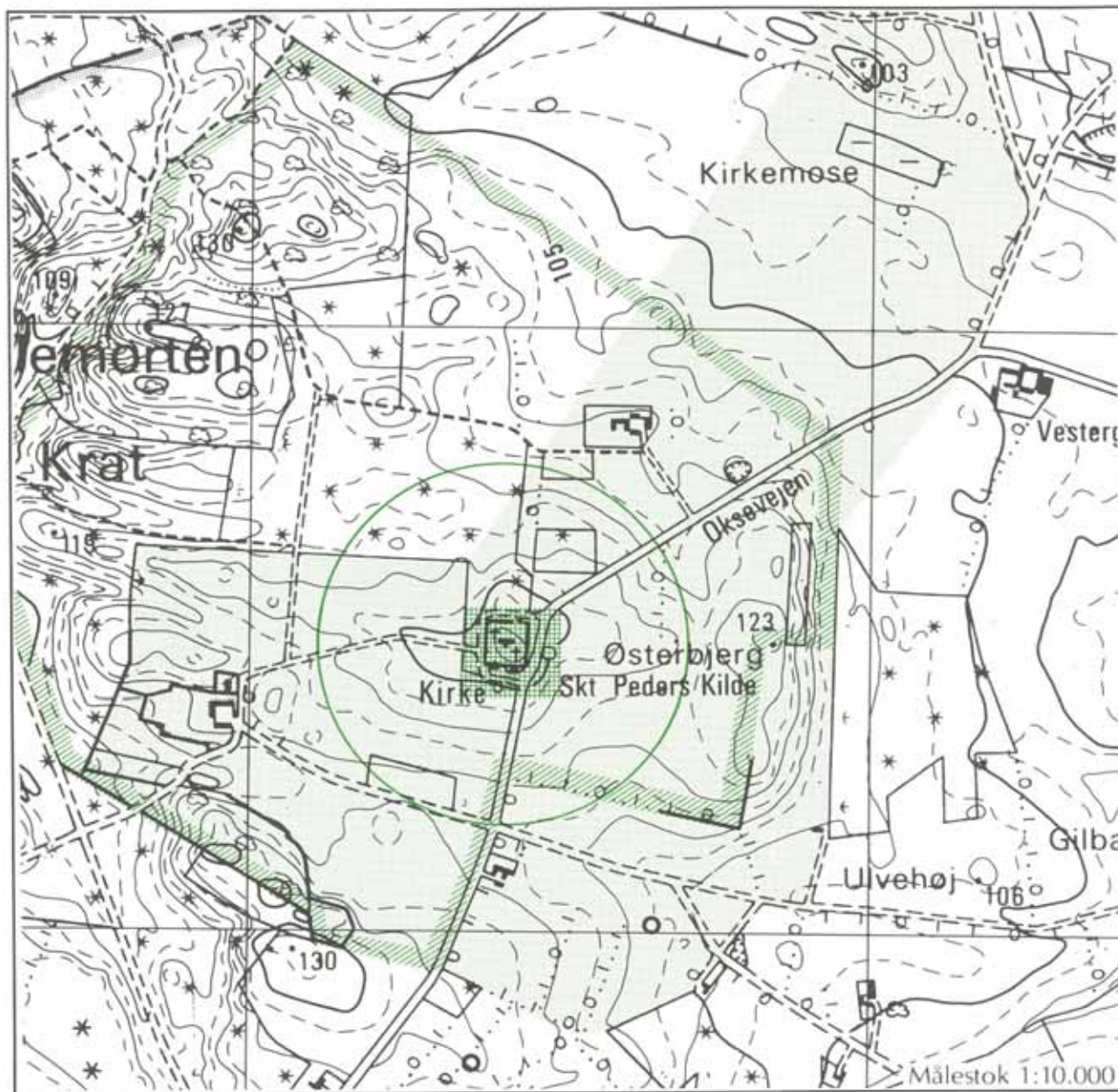
 Areal i byzone

November 1988

# Øster Nykirkes omgivelser

Give kommune

reg. nr. 611-12




Signaturforklaring:

 Kirkens fjernomgivelse

 Eksisterende fredningsgrænse

 Særligt kirkeområde

 300 m højdebyggelinie

November 1988

# Daugård kirkes omgivelser

Hedensted kommune

reg. nr. 613-1



Signaturforklaring:

 Kirkens næromgivelse

 Areal i byzone

 Særligt kirkeområde

 300 m højdebyggelinie

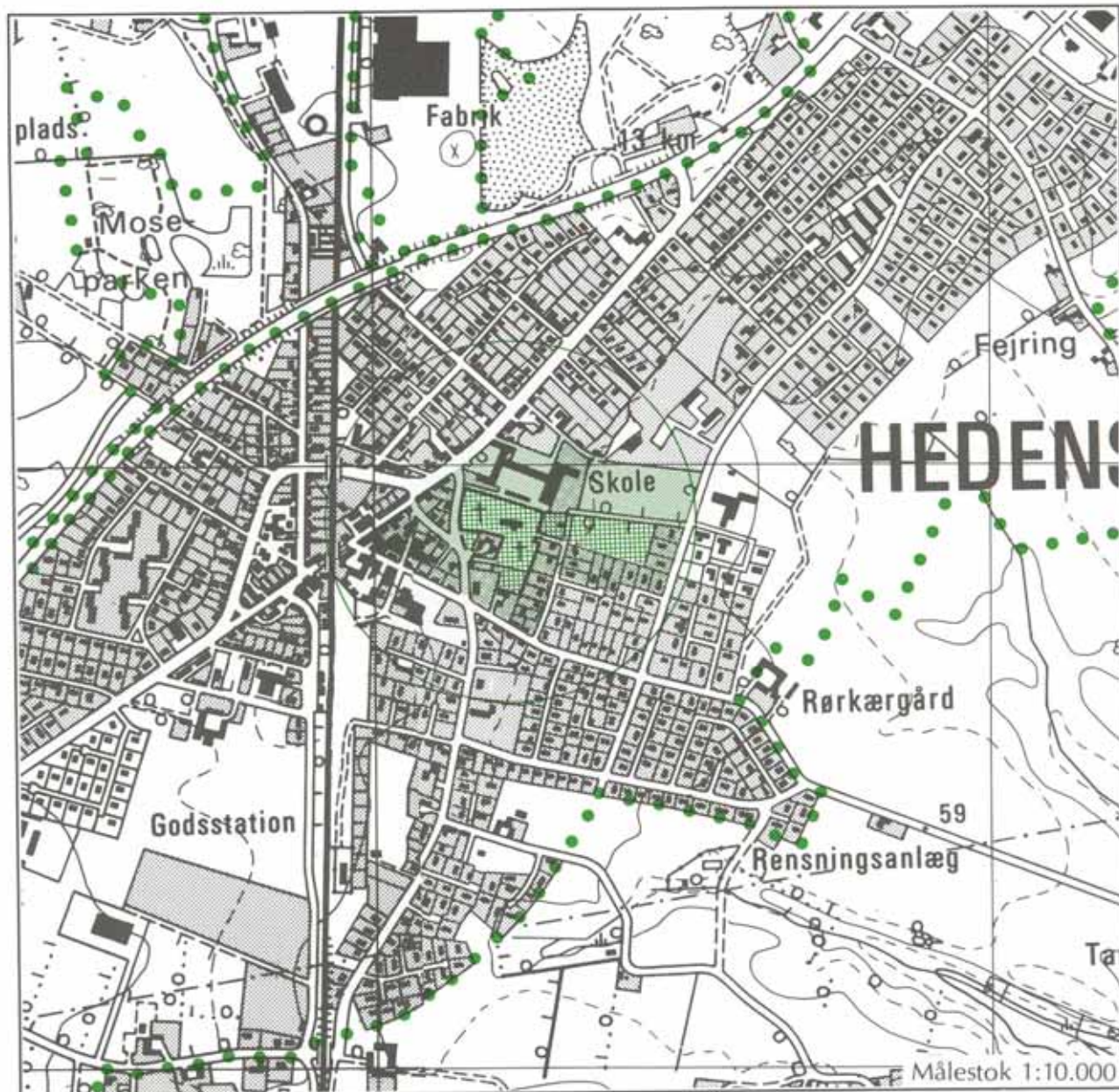
November 1988



# Hedensted kirkes omgivelser

Hedensted kommune

reg. nr. 613-2



Signaturforklaring:

 Kirkens næromgivelse

 Areal i byzone

 Særligt kirkeområde

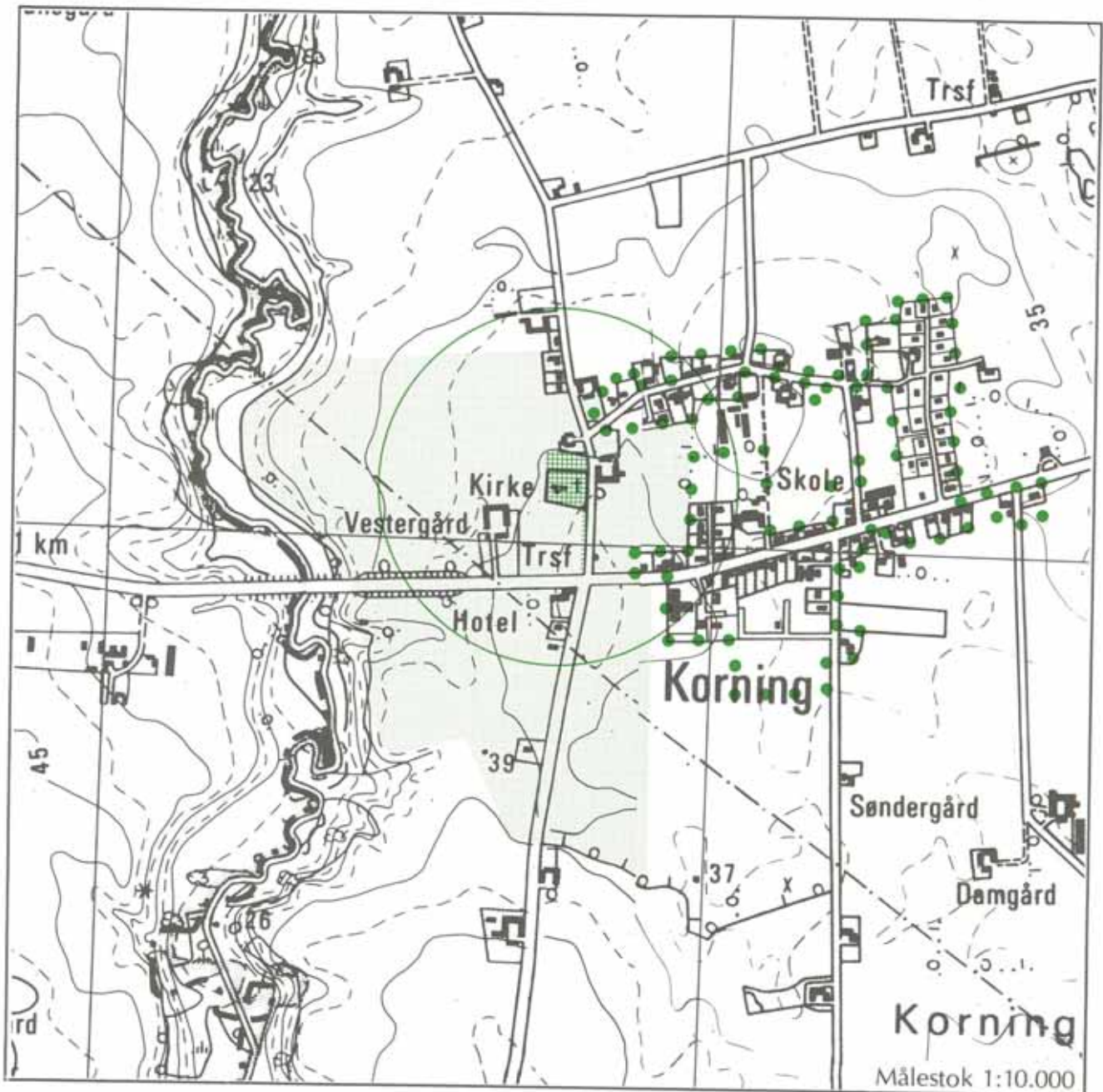
 300 m højdebyggelinie

November 1988


# Korning kirkes omgivelser

Hedensted kommune

reg. nr. 613-3



Signaturforklaring:

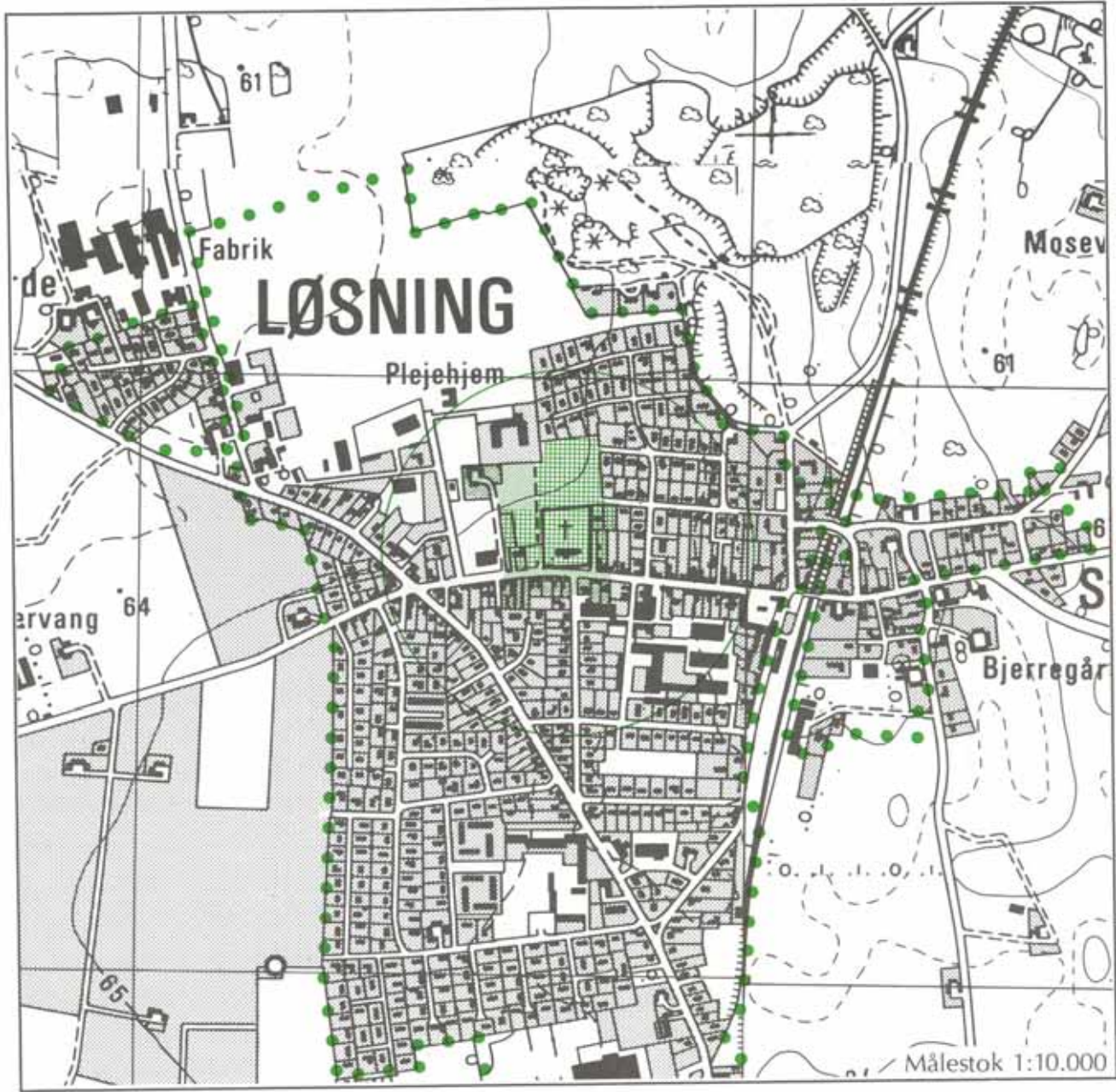
-  Kirkens fjernomgivelse
-  Særligt kirkeområde
-  300 m højdebyggelinie
-  Areal i byzone

November 1988





# Løsning kirkes omgivelser

Hedensted kommune

reg. nr. 613-4



Signaturforklaring:

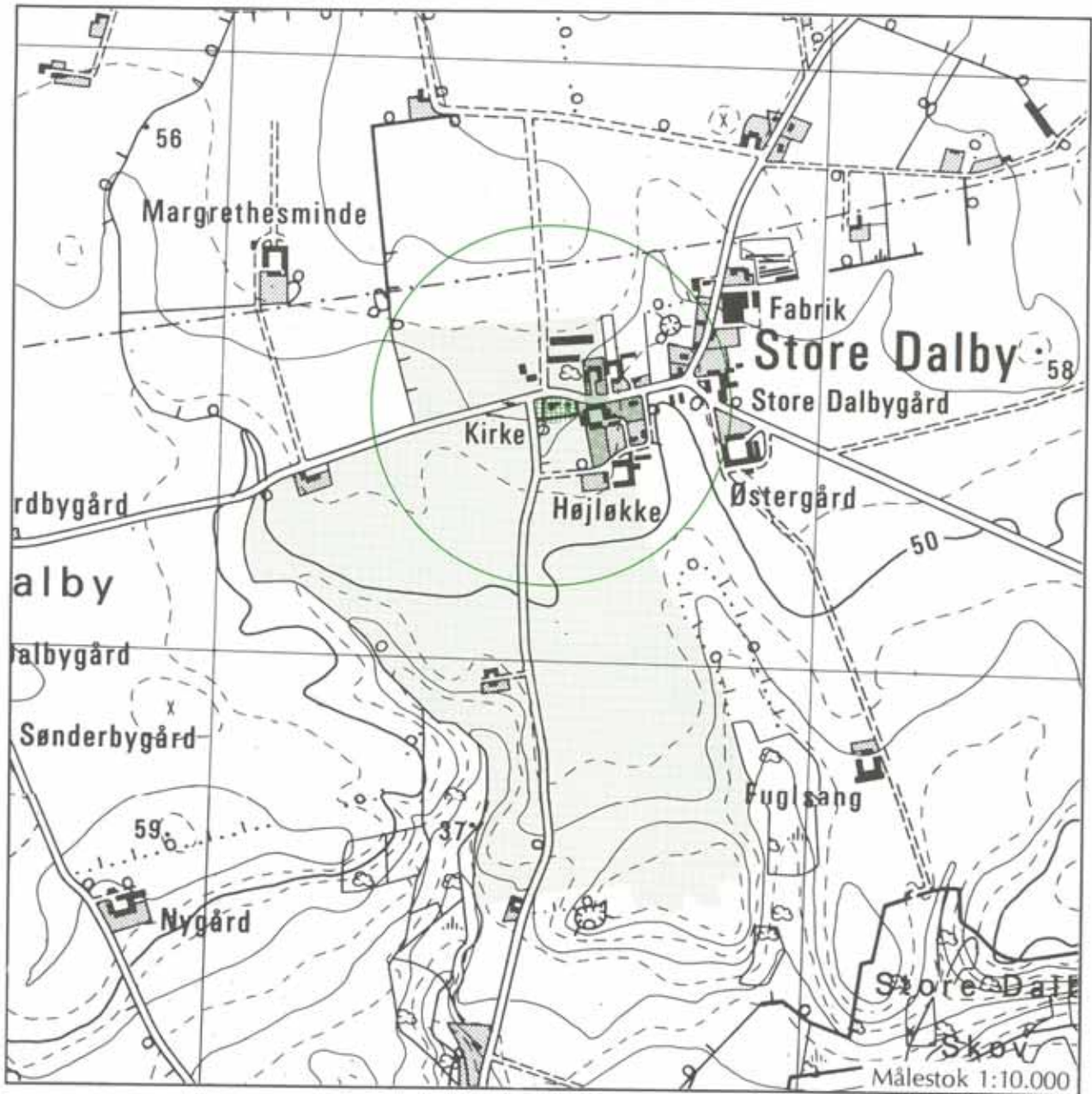
-  Kirkens næromgivelse
-  Særligt kirkeområde
-  300 m højdebyggegrænse
-  Areal i byzone

November 1988

# St. Dalby kirkes omgivelser

Hedensted kommune

reg. nr. 613-5



Signaturforklaring:

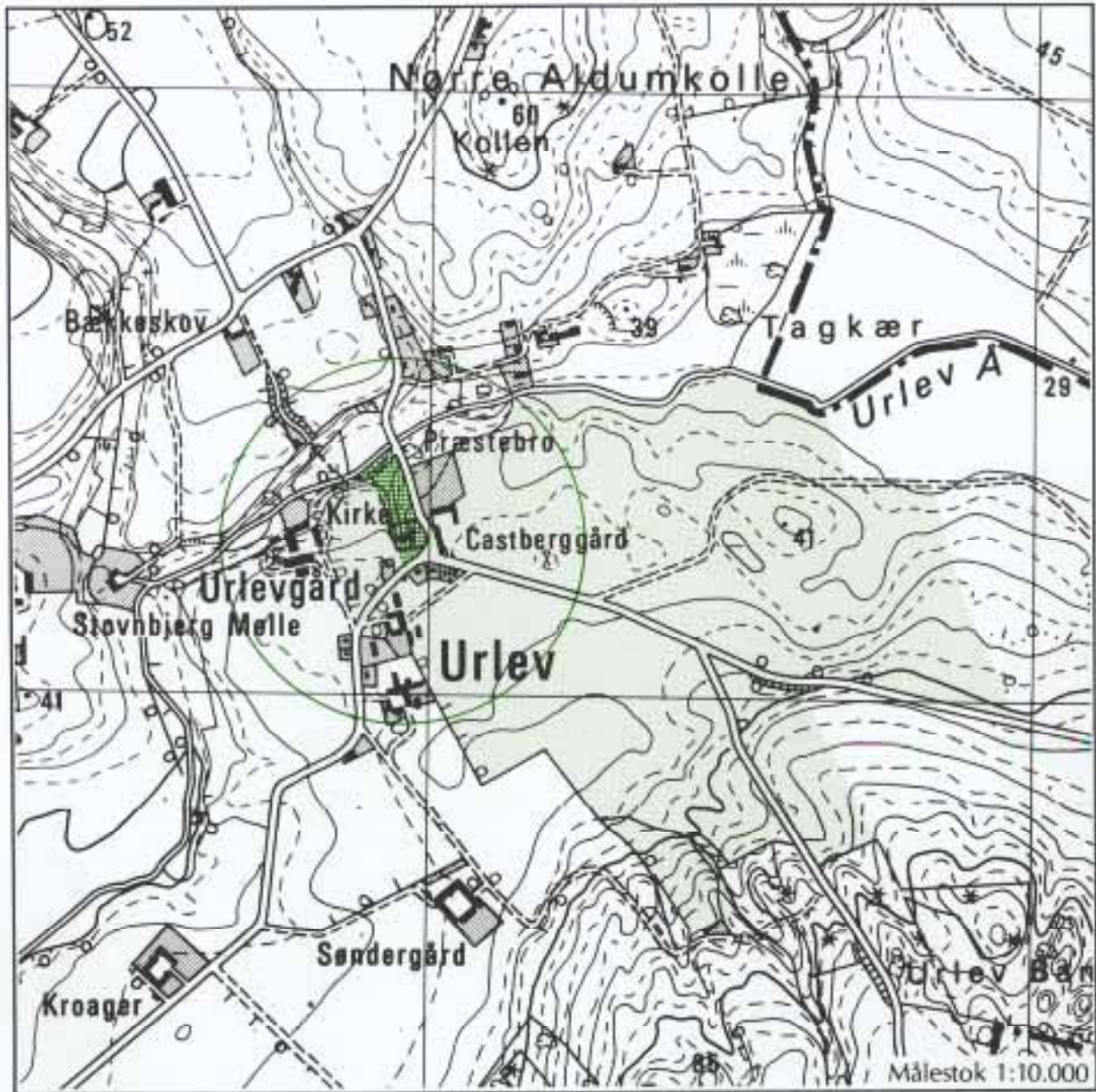
-  Kirkens fjernomgivelse
-  Kirkens næromgivelse
-  Særligt kirkeområde
-  300 m højdebyggelinie

November 1988




# Urlev kirkes omgivelser

Hedensted kommune

reg. nr. 613-6



Signaturforklaring:

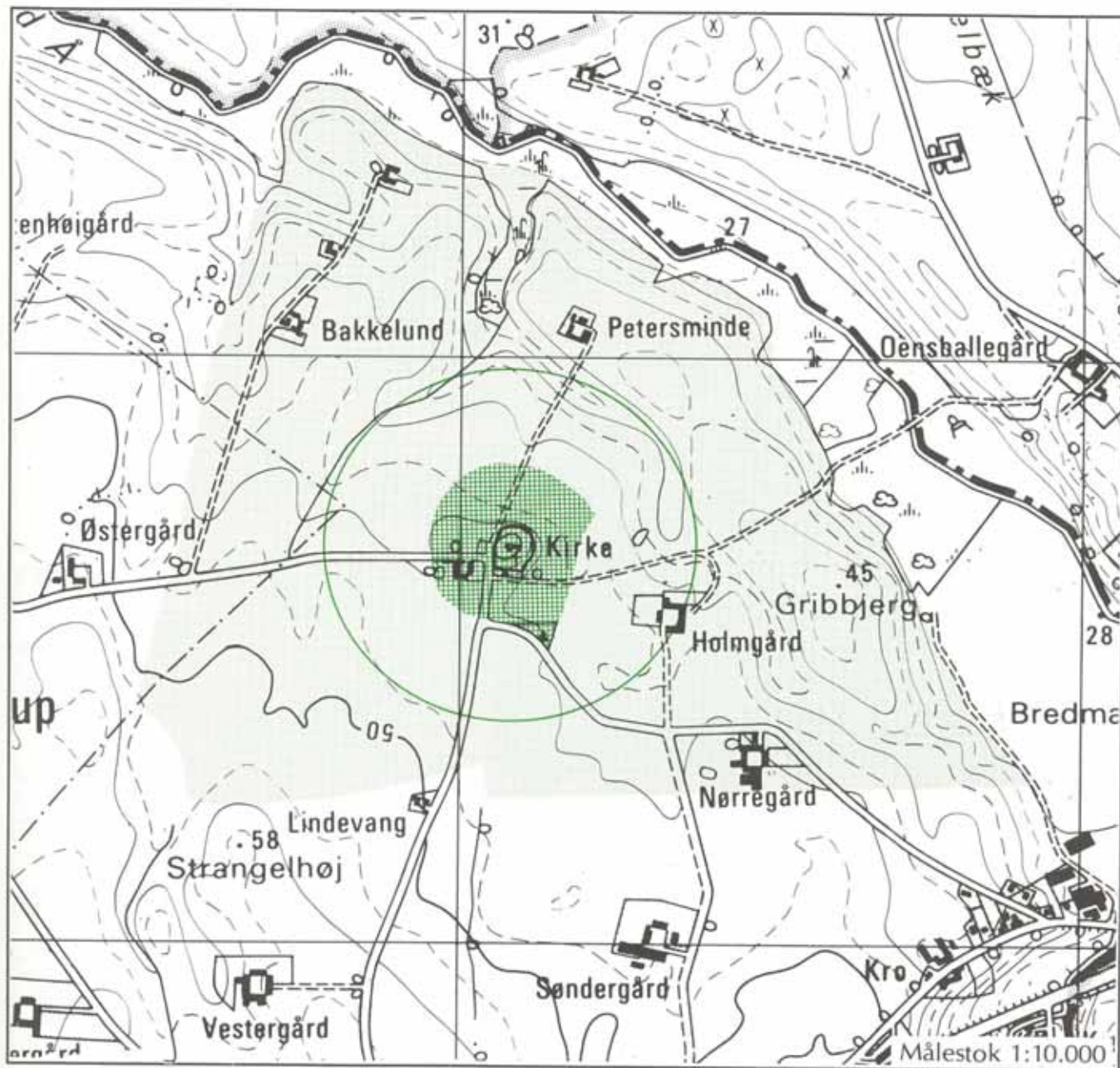
-  Kirkens fjernomgivelse
-  Særligt kirkeområde
-  300 m højdebyggelinie

November 1988




# Ølsted kirkes omgivelser

Hedensted kommune

reg. nr. 613-7



Signaturforklaring:

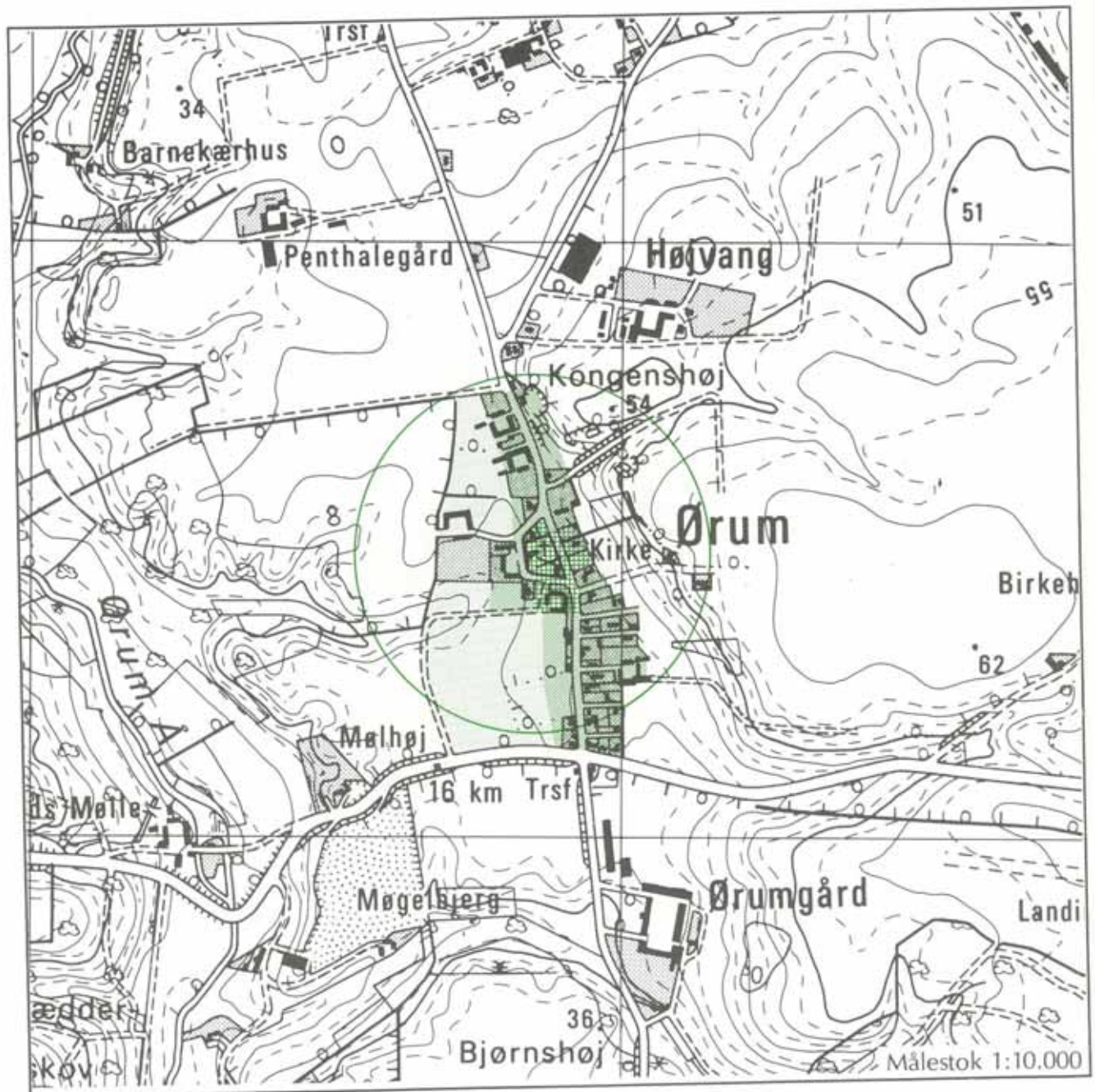
-  Kirkens fjernomgivelse
-  Særligt kirkeområde
-  300 m højdebyggelinie

November 1988




# Ørum kirkes omgivelser

Hedensted kommune

reg. nr. 613-8



Signaturforklaring:

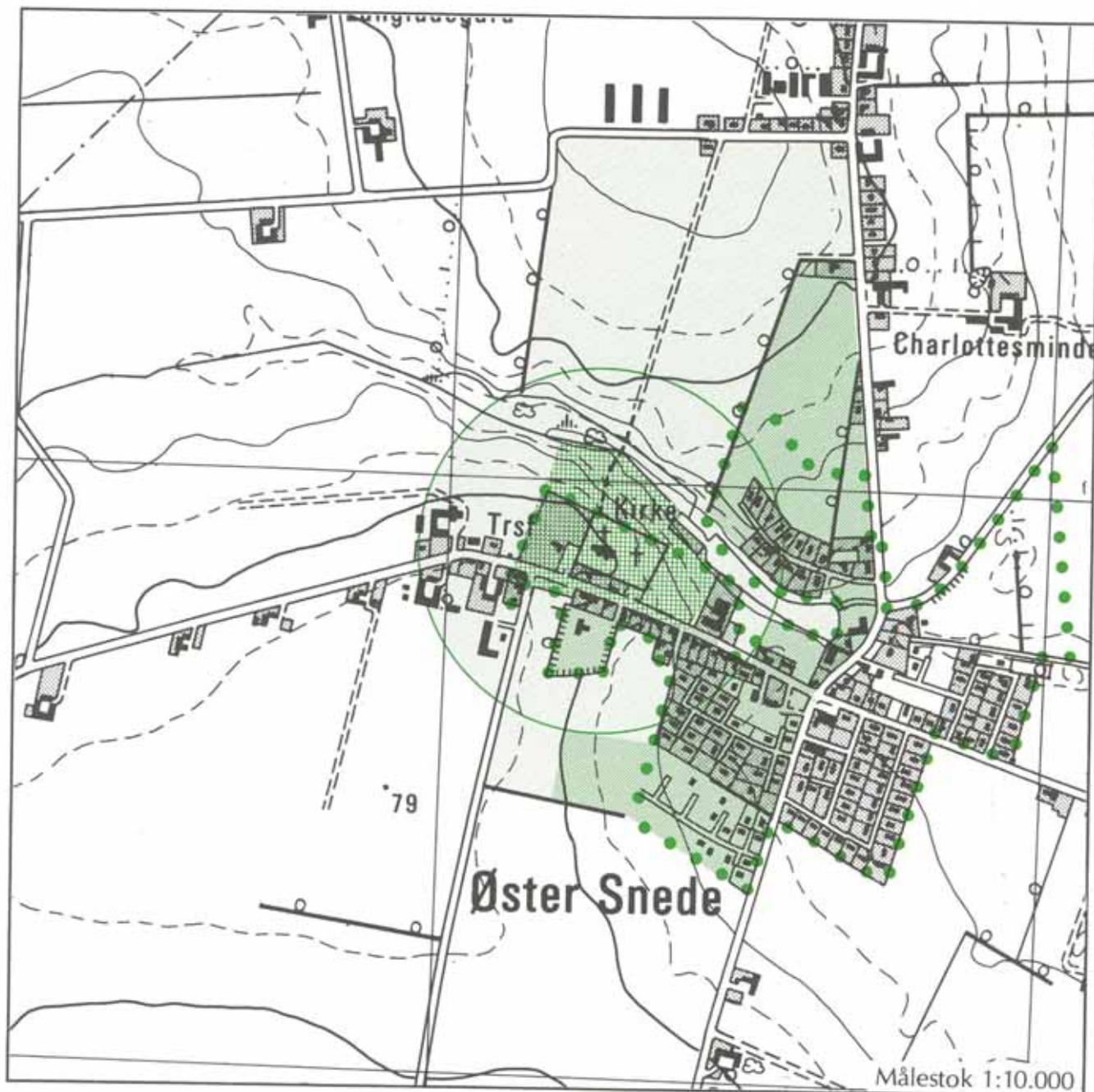
-  Kirkens fjernomgivelse
-  Kirkens næromgivelse
-  Særligt kirkeområde
-  300 m højdebyggelinie

November 1988

# Øster Snede kirkes omgivelser

Hedensted kommune

reg. nr. 613-9




Signaturforklaring:

 Kirkens fjernomgivelse

 Kirkens næromgivelse

 Særligt kirkeområde

 300 m højdebyggelinie

 Areal i byzone

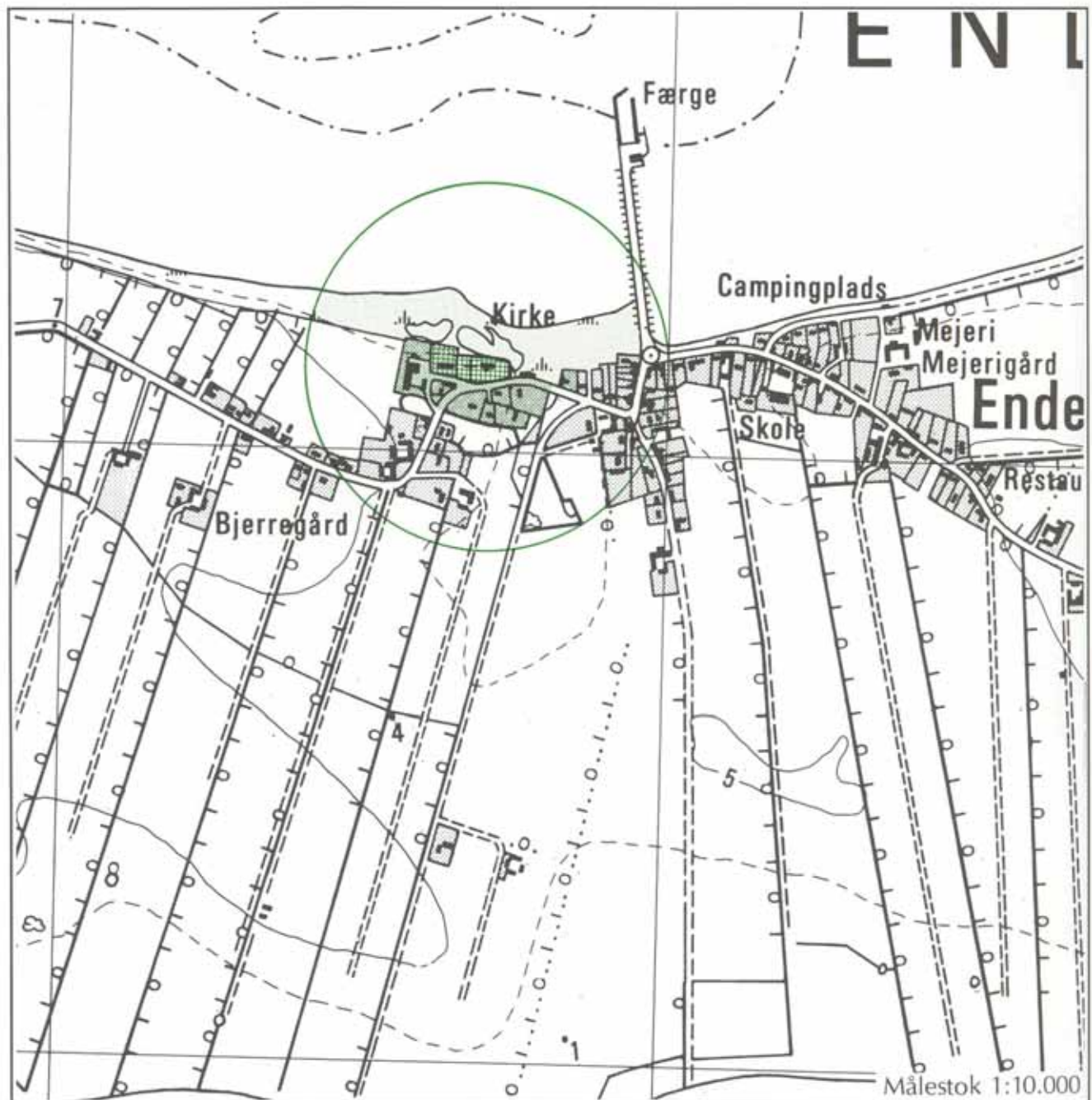
November 1988



# Endelave kirkes omgivelser

Horsens kommune

reg. nr. 615-1



## Signaturforklaring:

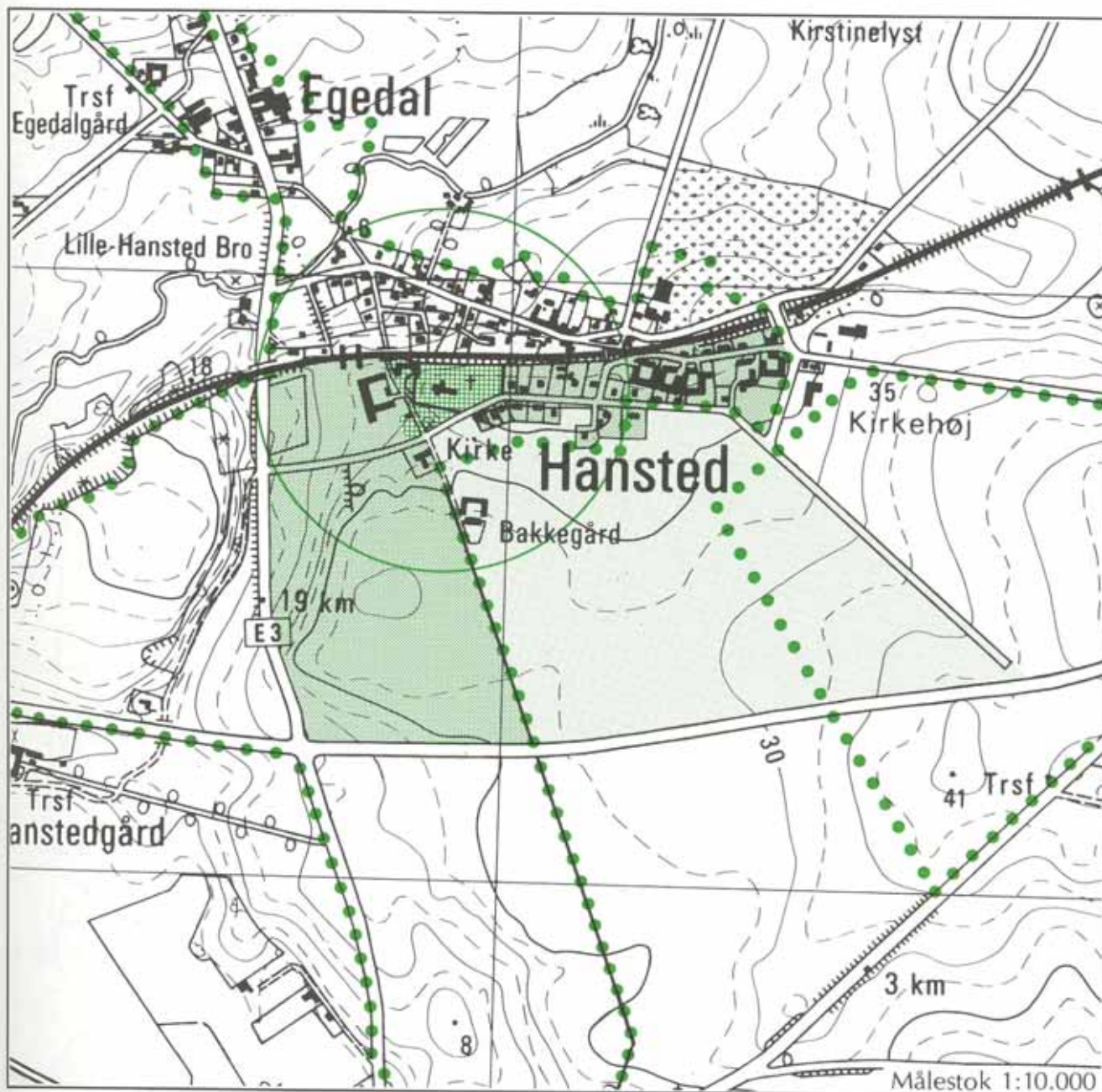
-  Kirkens fjernomgivelse
-  Kirkens næromgivelse
-  Særligt kirkeområde
-  300 m højdebyggelinie

November 1988

# Hansted kirkes omgivelser

Horsens kommune

reg. nr. 615-2



Signaturforklaring:

◻ Kirkens fjernomgivelse

●●●● Areal i byzone

◻ Kirkens næromgivelse

◻ Særligt kirkeområde

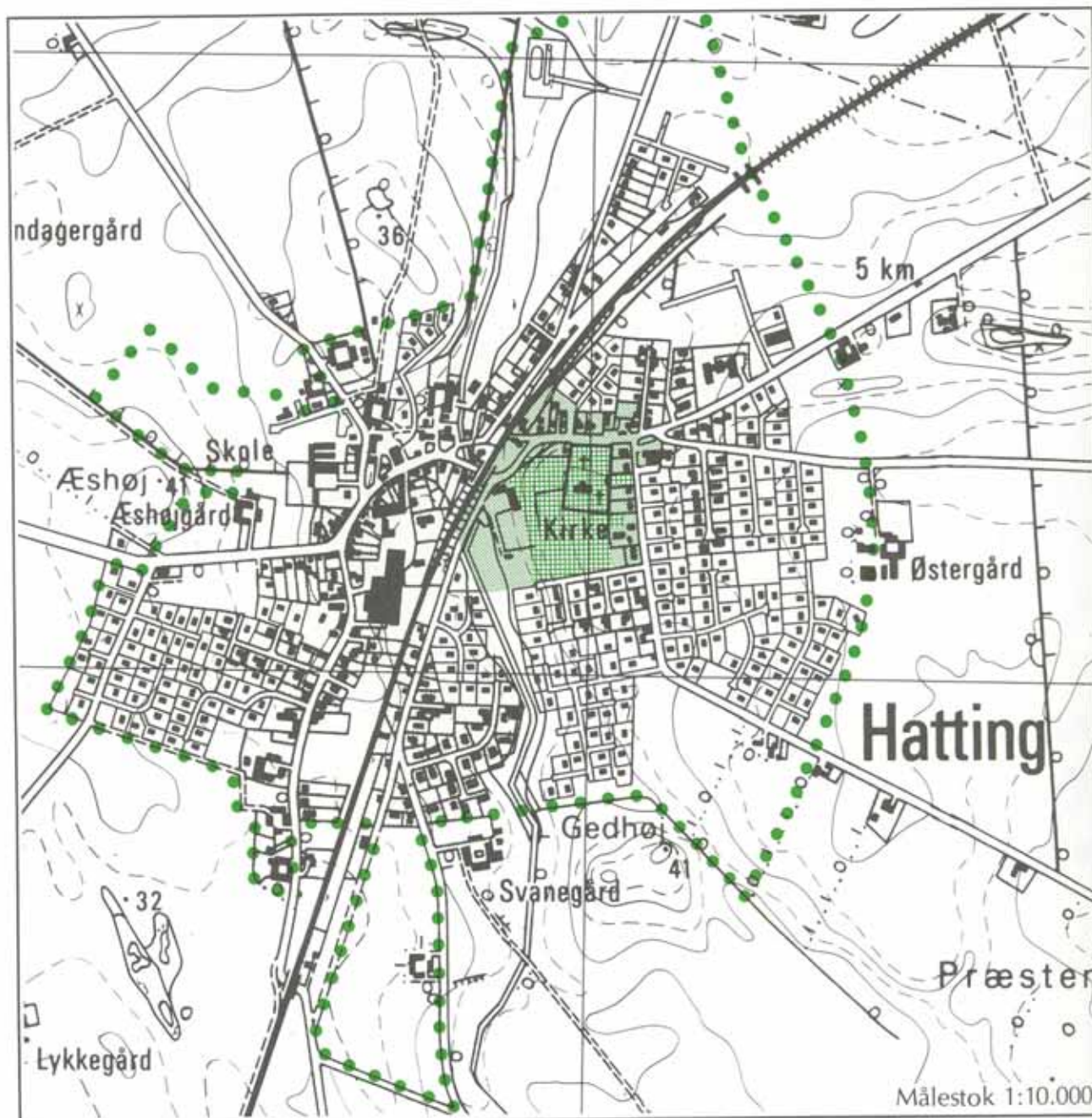
○ 300 m højdebyggelinie

November 1988

# Hatting kirkes omgivelser

Horsens kommune

reg. nr. 615-3



Signaturforklaring:

 Kirkens næromgivelse

 Særligt kirkeområde

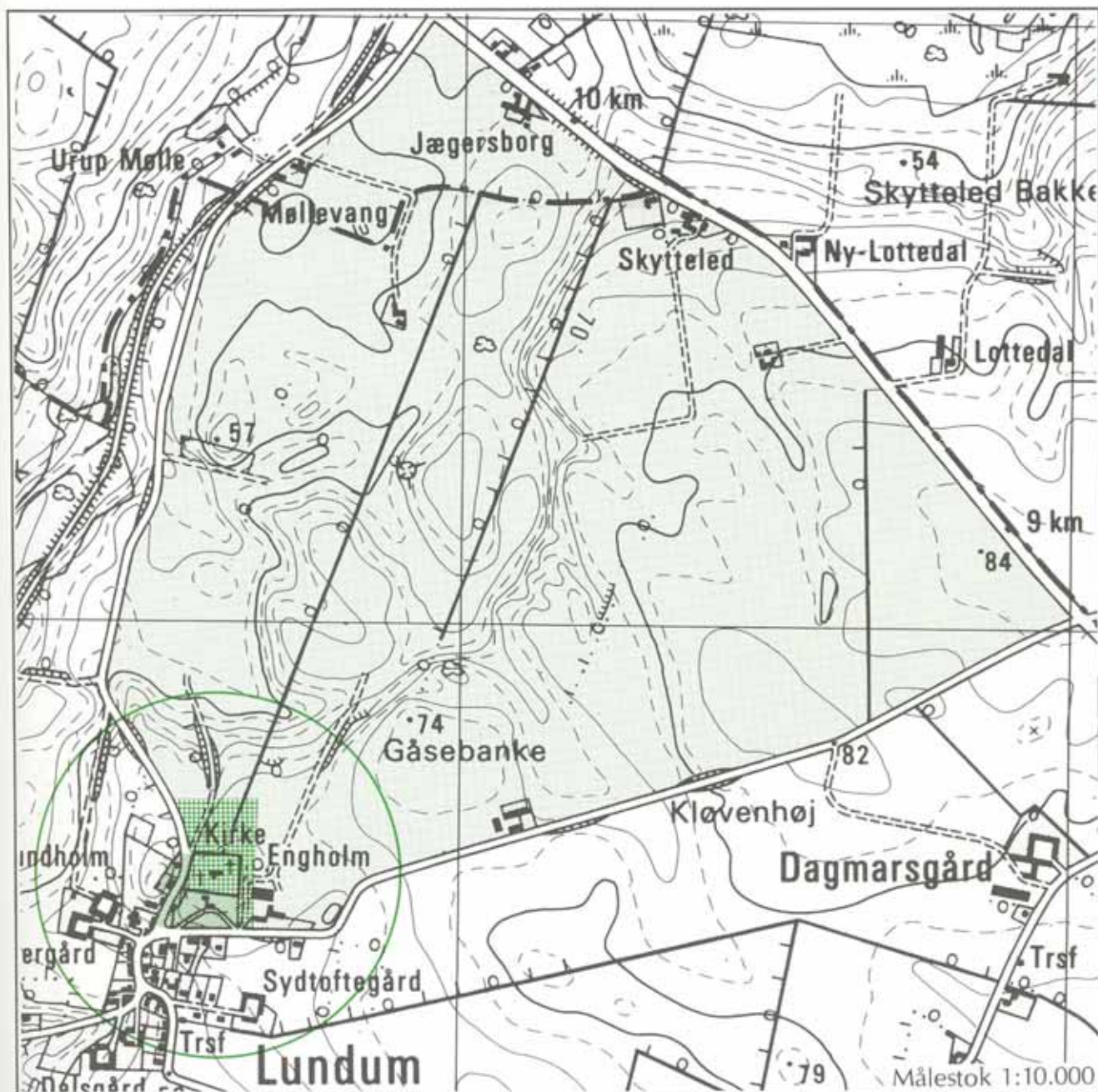
 Areal i byzone

November 1988

# Lundum kirkes omgivelser

Horsens kommune

reg. nr. 615-4



Signaturforklaring:

 Kirkens fjernomgivelse

 Kirkens næromgivelse

 Særligt kirkeområde

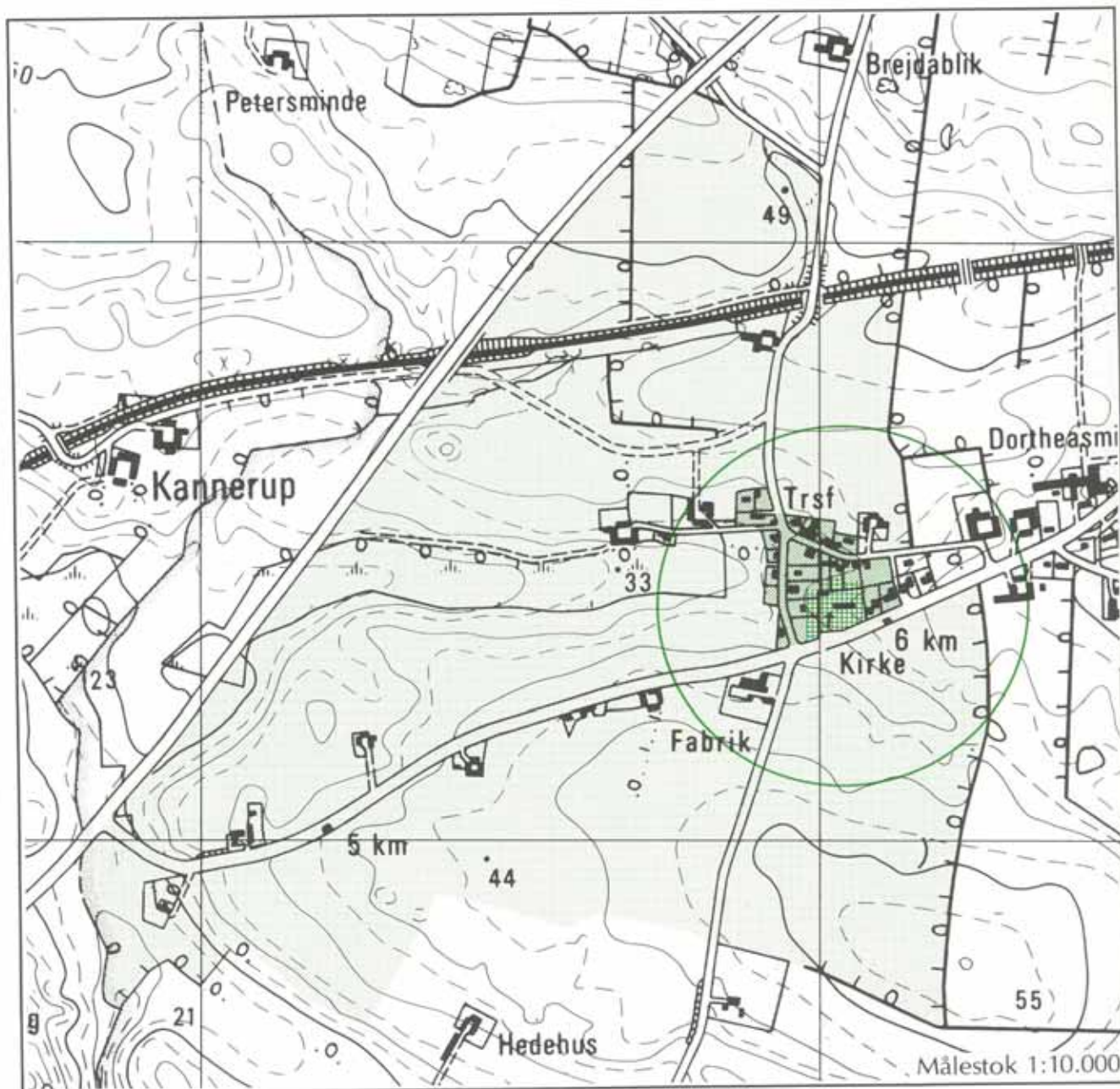
 300 m højdebyggelinie

November 1988

# Serridslev kirkes omgivelser

Horsens kommune

reg. nr. 615-5



## Signaturforklaring:

 Kirkens fjernomgivelse

 Kirkens næromgivelse

 Særligt kirkeområde

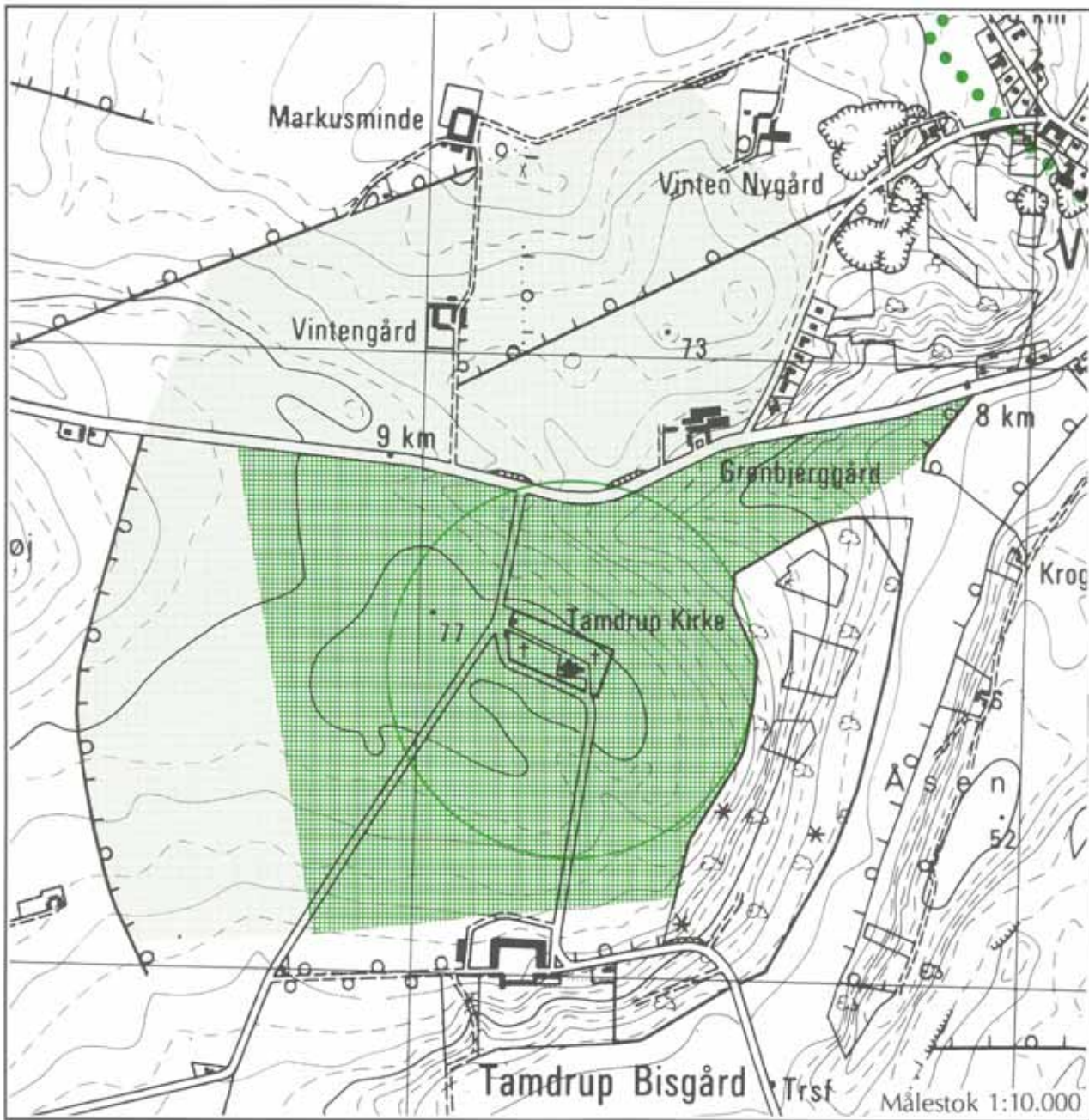
 300 m højdebyggelinie

November 1988

# Tamdrup kirkes omgivelser

Horsens kommune

reg. nr. 615-6



Signaturforklaring:

 Kirkens fjernomgivelse

 Særligt kirkeområde

 300 m højdebyggelinie

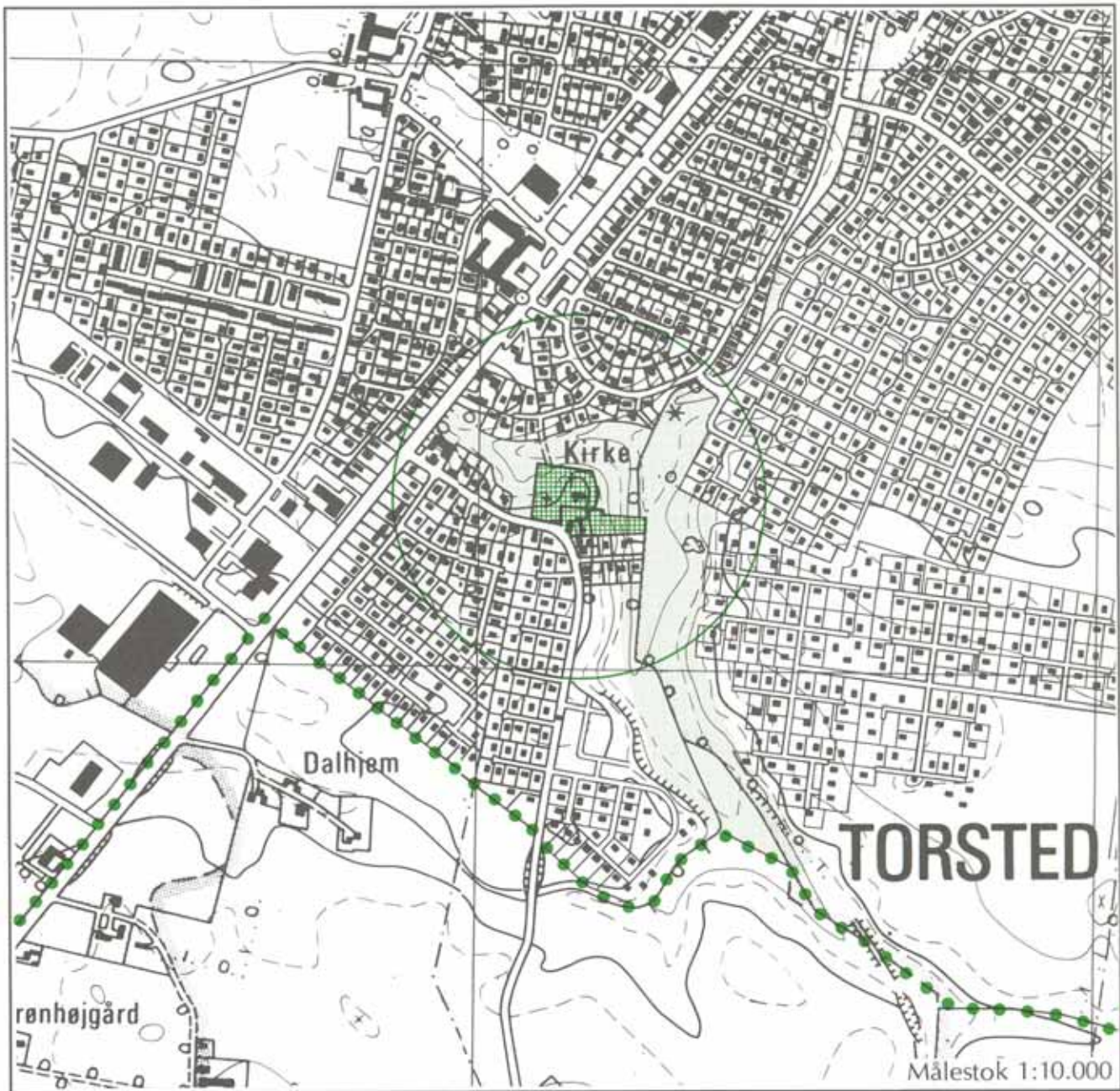
 Areal i byzone

November 1988

# Torsted kirkes omgivelser

Horsens kommune

reg. nr. 615-7



Signaturforklaring:

 Kirkens fjernomgivelse

 Særligt kirkeområde

 300 m. højdebyggelinje

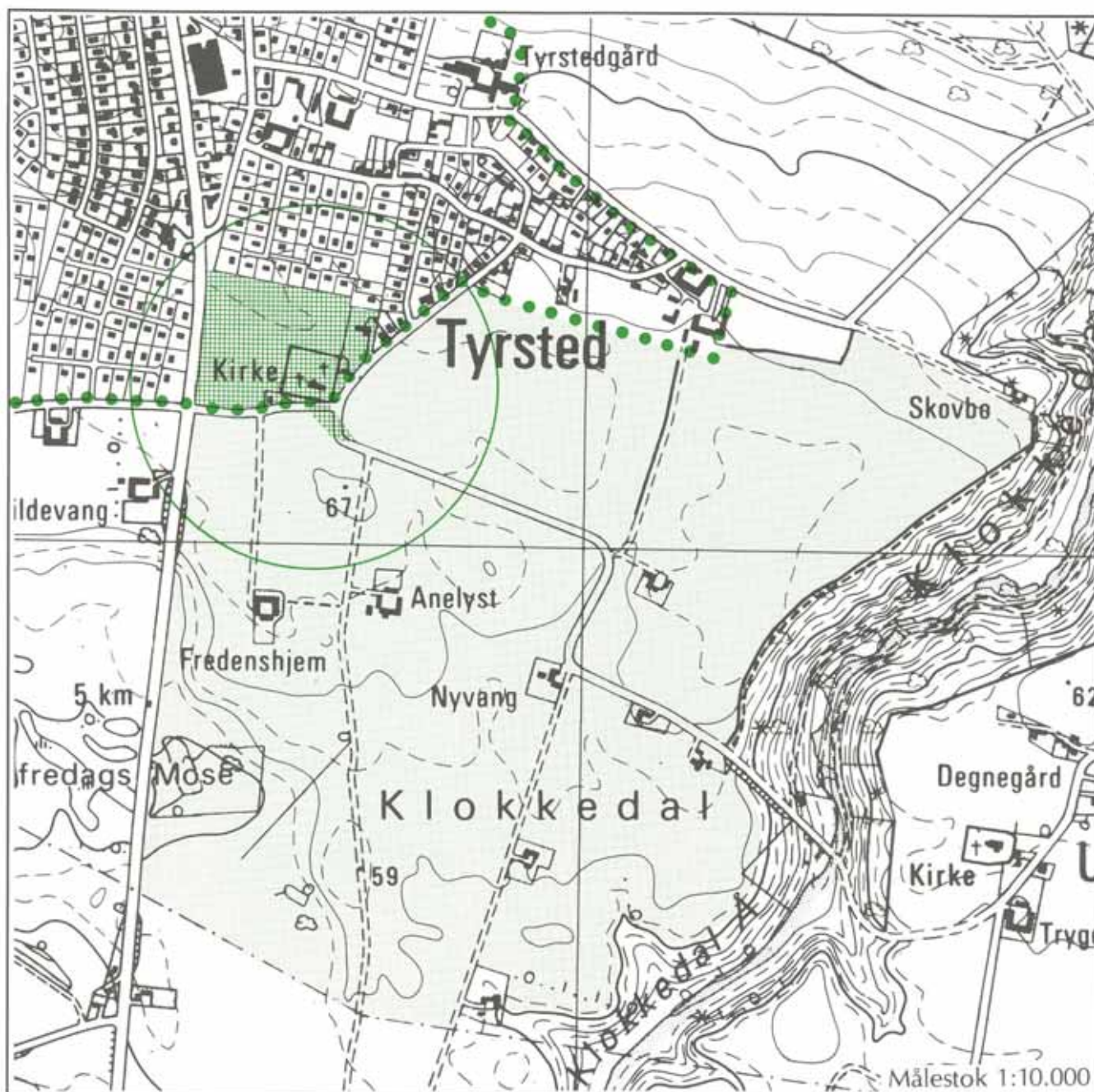
 Areal i byzone

November 1988

# Tyrsted kirkes omgivelser

Horsens kommune

reg. nr. 615-8



Signaturforklaring:

-  Kirkens fjernomgivelse
-  Særligt kirkeområde
-  300 m højdebyggelinie
-  Areal i byzone

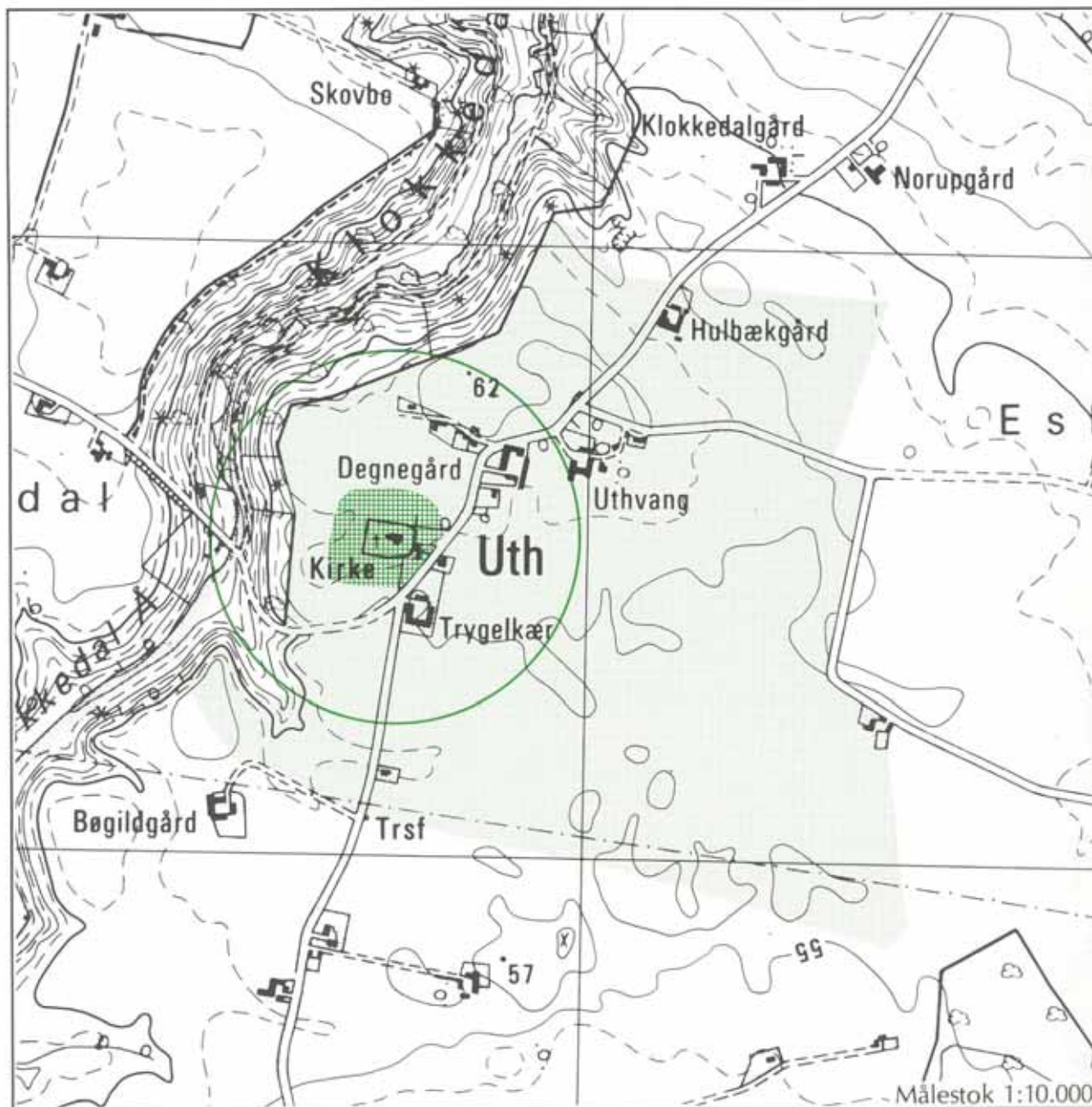
November 1988



# Uth kirkes omgivelser

Horsens kommune


reg. nr. 615-9



Signaturforklaring:

 Kirkens fjernomgivelse

 Særligt kirkeområde

 300 m højdebyggelinie

November 1988

# Vær kirkes omgivelser

Horsens kommune

reg. nr. 615-10




Signaturforklaring:

 Kirkens fjernomgivelse

 Eksisterende fredningsgrænse

 Særligt kirkeområde

 300 m højdebyggelinie

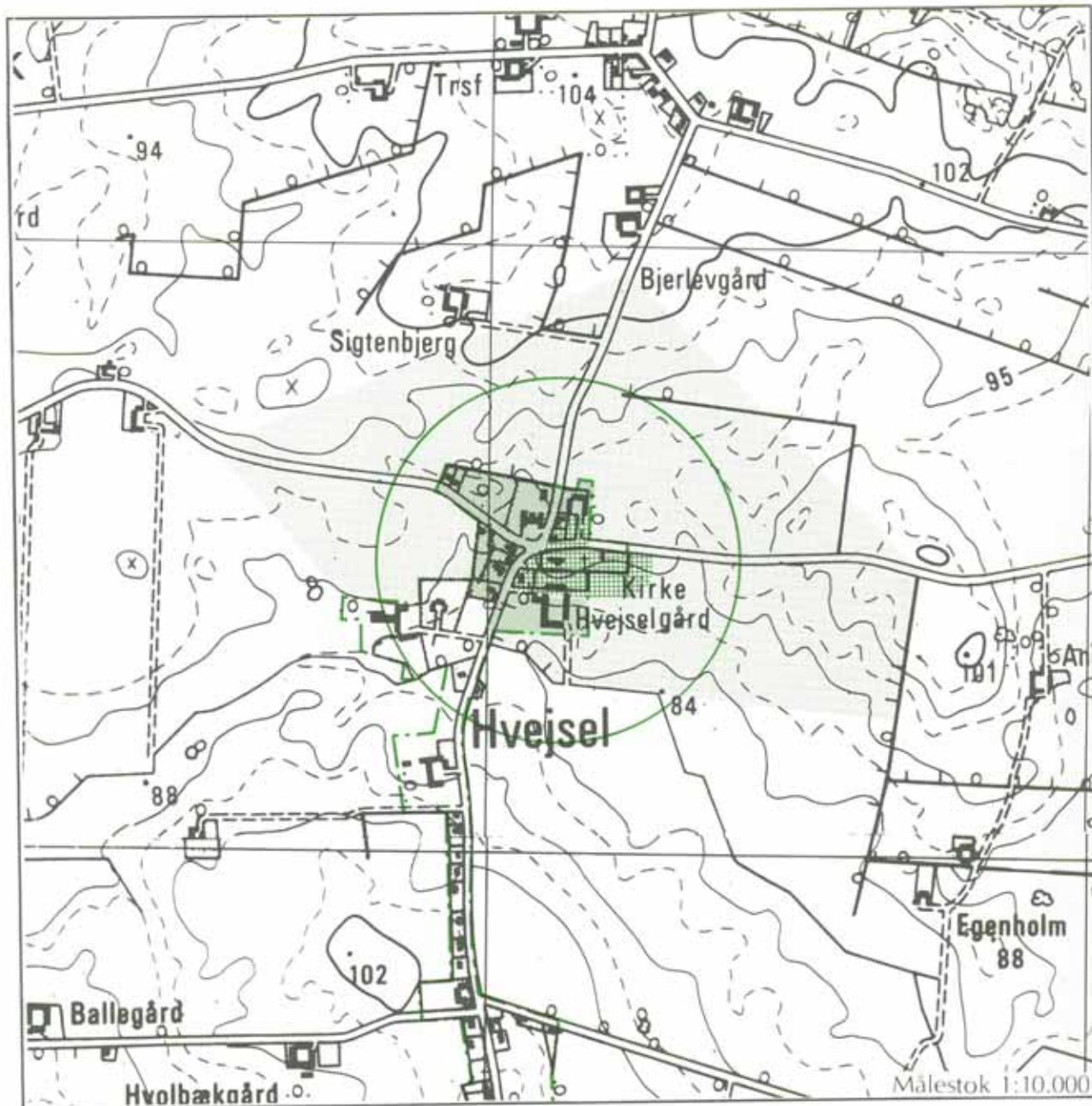
 Areal i byzone

November 1988

# Hvejsel kirkes omgivelser

Jelling kommune

reg. nr. 617-1



Signaturforklaring:

 Kirkens fjernomgivelse

 Kirkens næromgivelse

 Særligt kirkeområde

 300 m højdebyggelinie

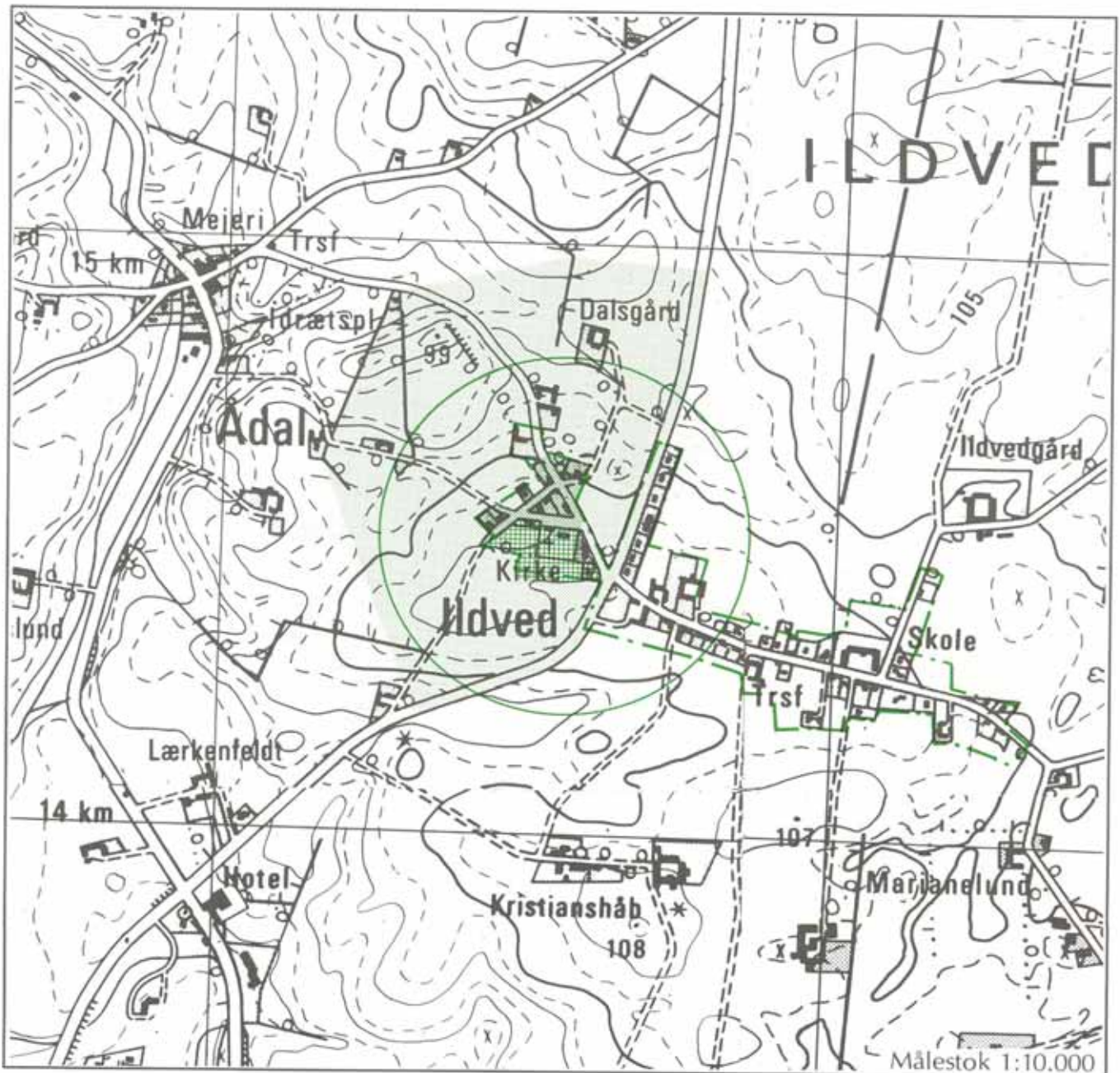
 Landsbyafgrænsning i henhold til kommuneplanen.

November 1988

# Ildved kirkes omgivelser

Jelling kommune

reg. nr. 617-2



Signaturforklaring:

Kirkens fjernomgivelse

Kirkens næromgivelse

Særligt kirkeområde

300 m højdebyggelinie

Landsbyafgrænsning i henhold til kommuneplanen.

November 1988

# Jelling kirkes omgivelser

Jelling kommune

reg. nr. 617-3



Signaturforklaring:

..... Lokalplan for området ved kroen, kirken og højene i Jelling.



300 m højdebyggelinie

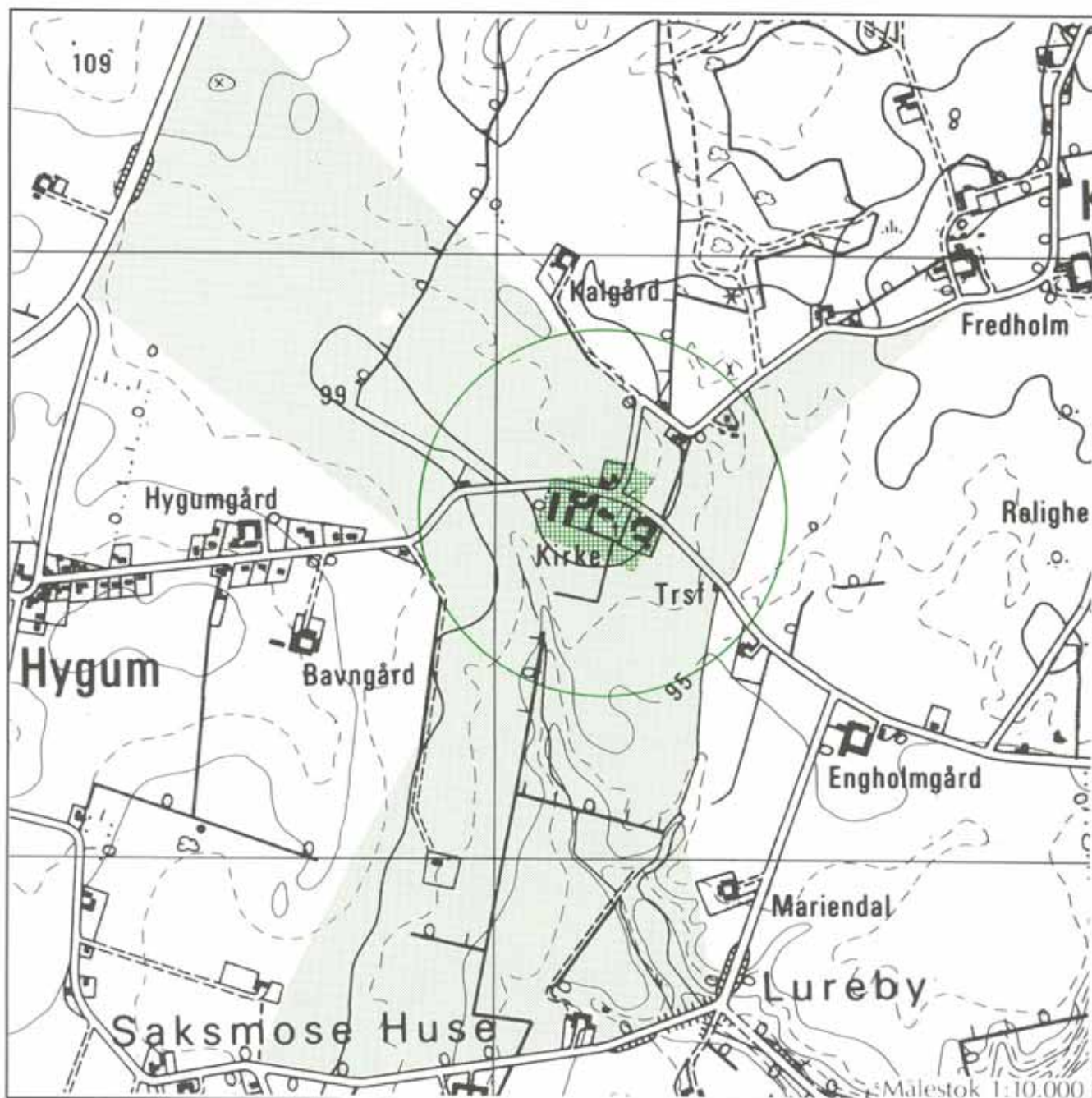
..... Areal i byzone

November 1988

# Kollerup kirkes omgivelser

Jelling kommune


reg. nr. 617-4



Signaturforklaring:

 Kirkens fjernomgivelse

 Særligt kirkeområde

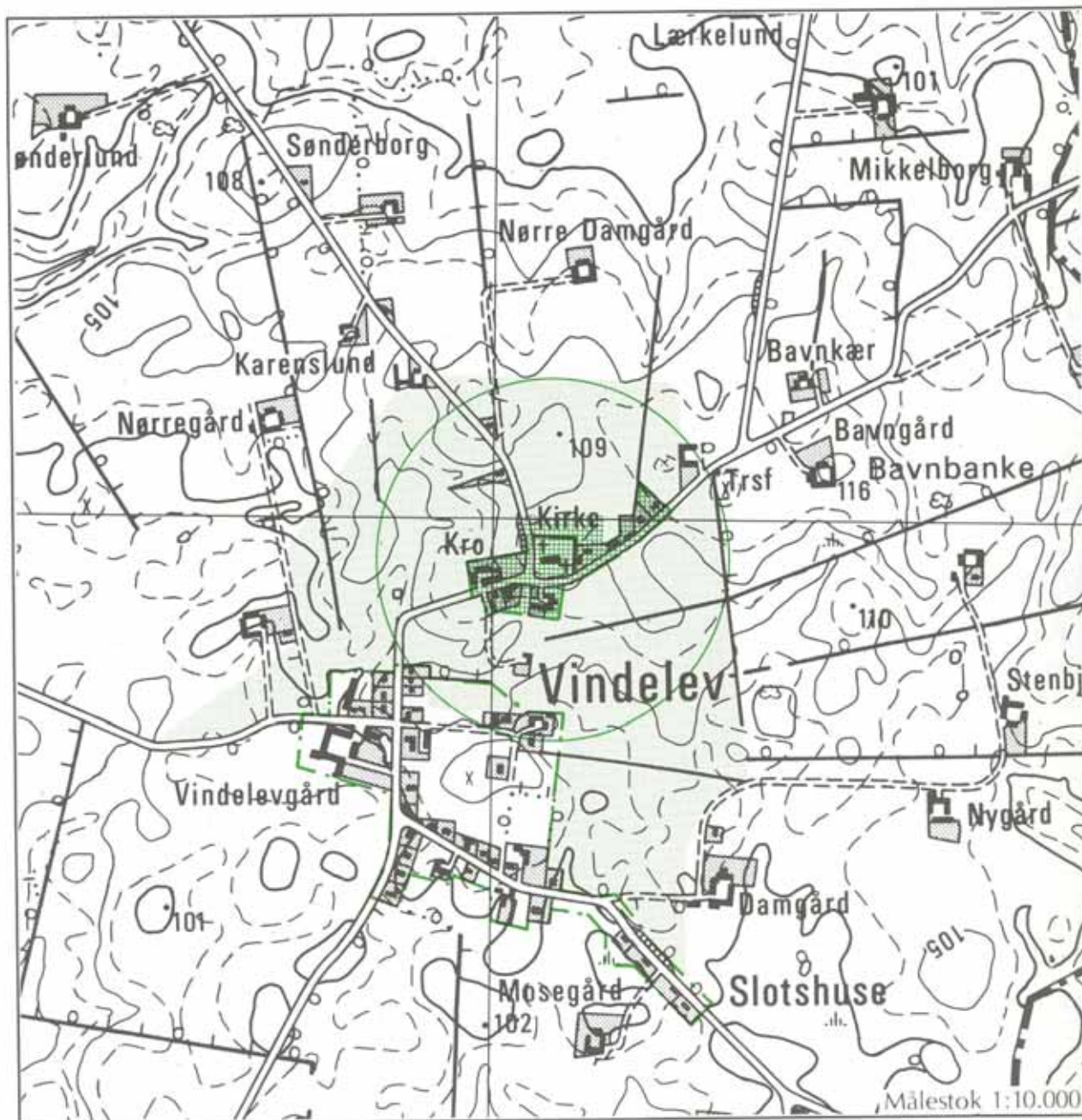
 300 m højdebyggelinie

November 1988

# Vindelev kirkes omgivelser

Jelling kommune

reg. nr. 617-5



Signaturforklaring:

 Kirkens fjernomgivelse

 Særligt kirkeområde

 300 m højdebyggelinie

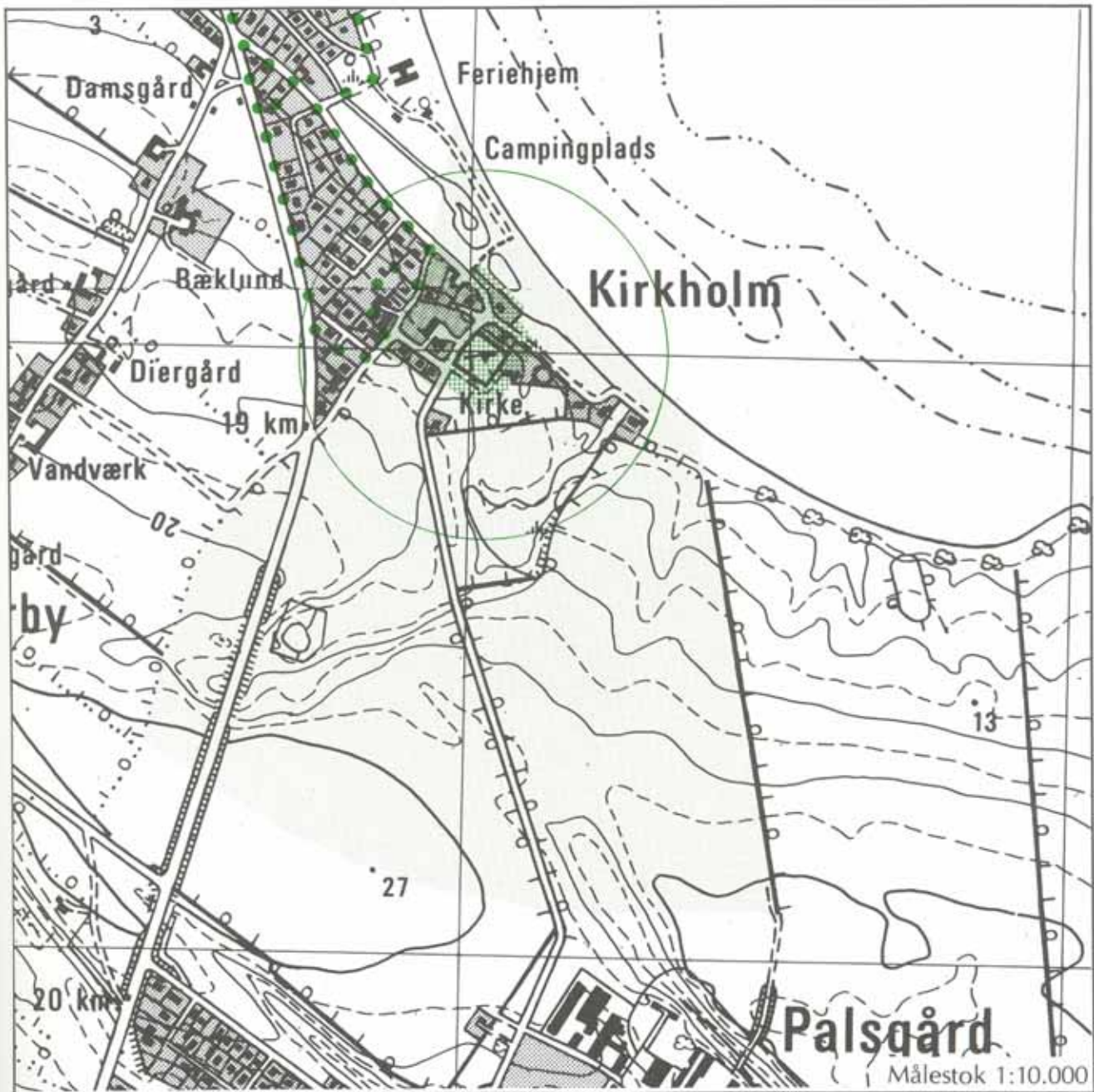
 Landsbyafgrænsning i henhold til kommuneplanen

November 1988

# As kirkes omgivelser

Juelsminde kommune

reg. nr. 619-1



Signaturforklaring:

◻ Kirkens fjernomgivelse

● ● ● Areal i byzone/sommerhusområde

◻ Kirkens næromgivelse

▨ Særligt kirkeområde

○ 300 m højdebyggelinie

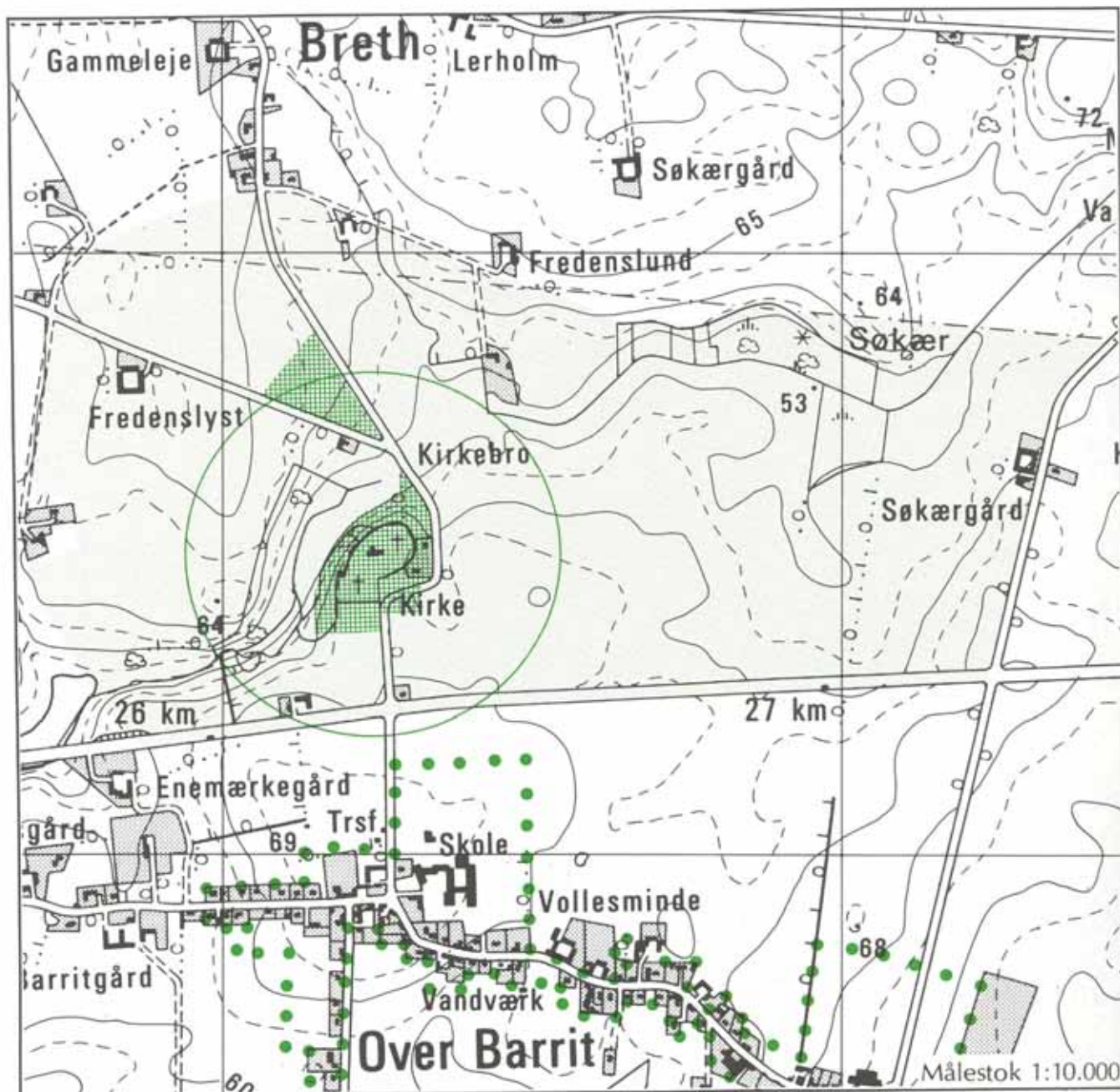
November 1988



# Barrit kirkes omgivelser

Juelsminde kommune

reg. nr. 619-2



Signaturforklaring:

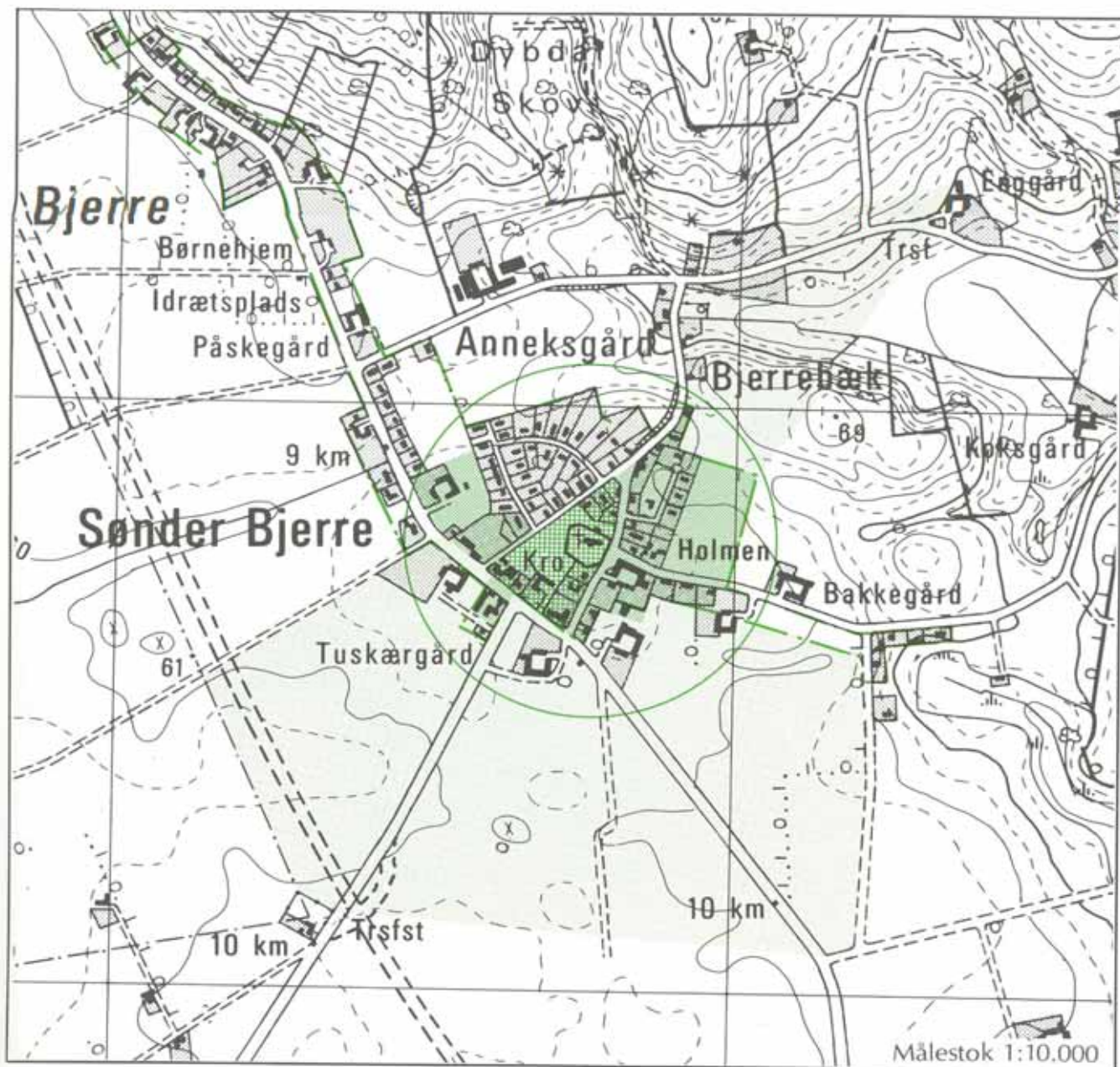
-  Kirkens fjernomgivelse
-  Særligt kirkeområde
-  300 m højdebyggelinie
-  Areal i byzone

November 1988

# Bjerre kirkes omgivelser

Juelsminde kommune

reg. nr. 619-3




Signaturforklaring:

 Kirkens fjernomgivelse

 Kirkens næromgivelse

 Særligt kirkeområde

 300 m højdebyggelinie

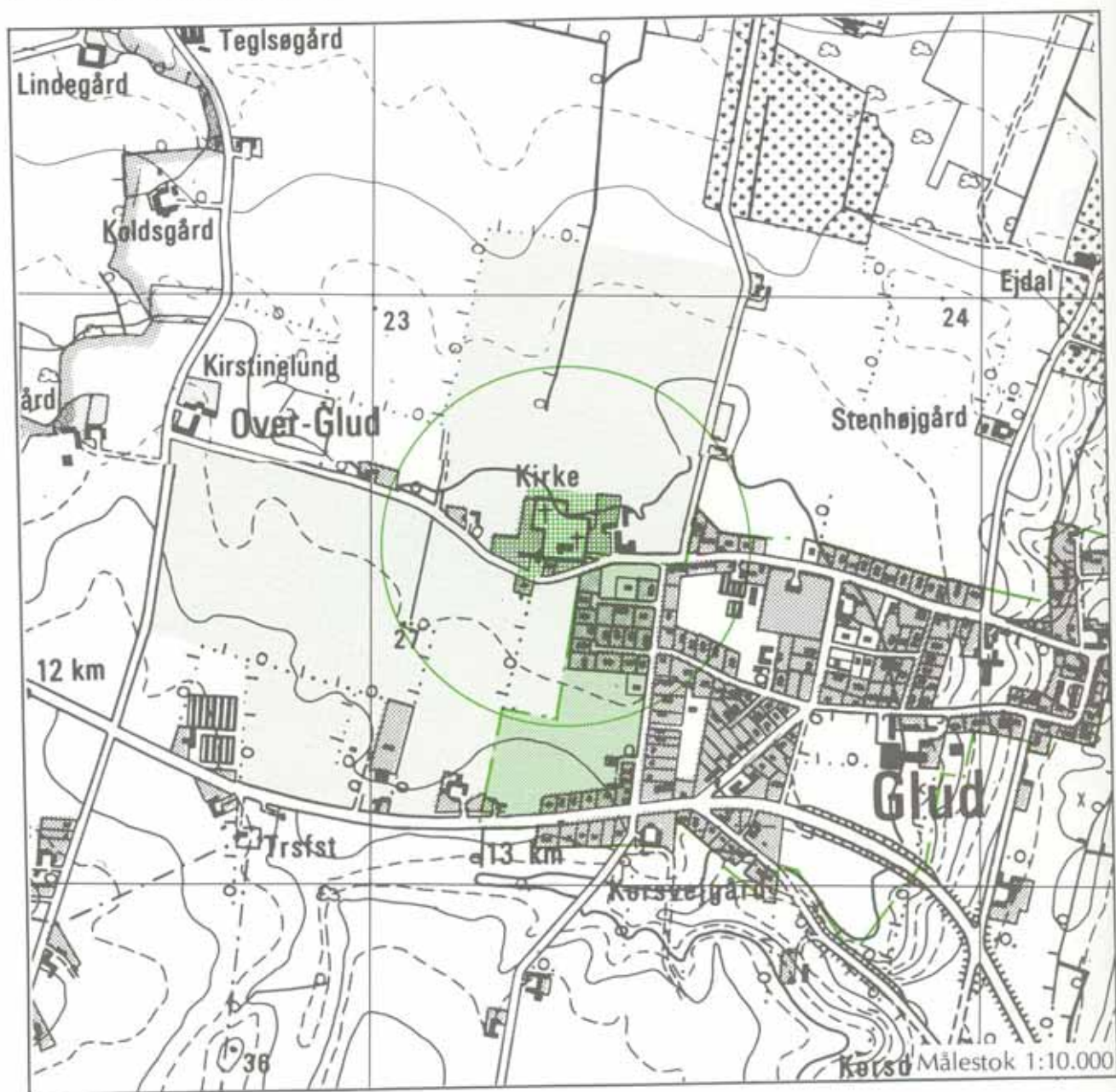
 Landsbyafgrænsning i henhold til kommuneplanen.

November 1988


# Glud kirkes omgivelser

Juelsminde kommune

reg. nr. 619-4



Signaturforklaring:

-  Kirkens fjernomgivelse
-  Kirkens næromgivelse
-  Særligt kirkeområde
-  300 m højdebyggelinie

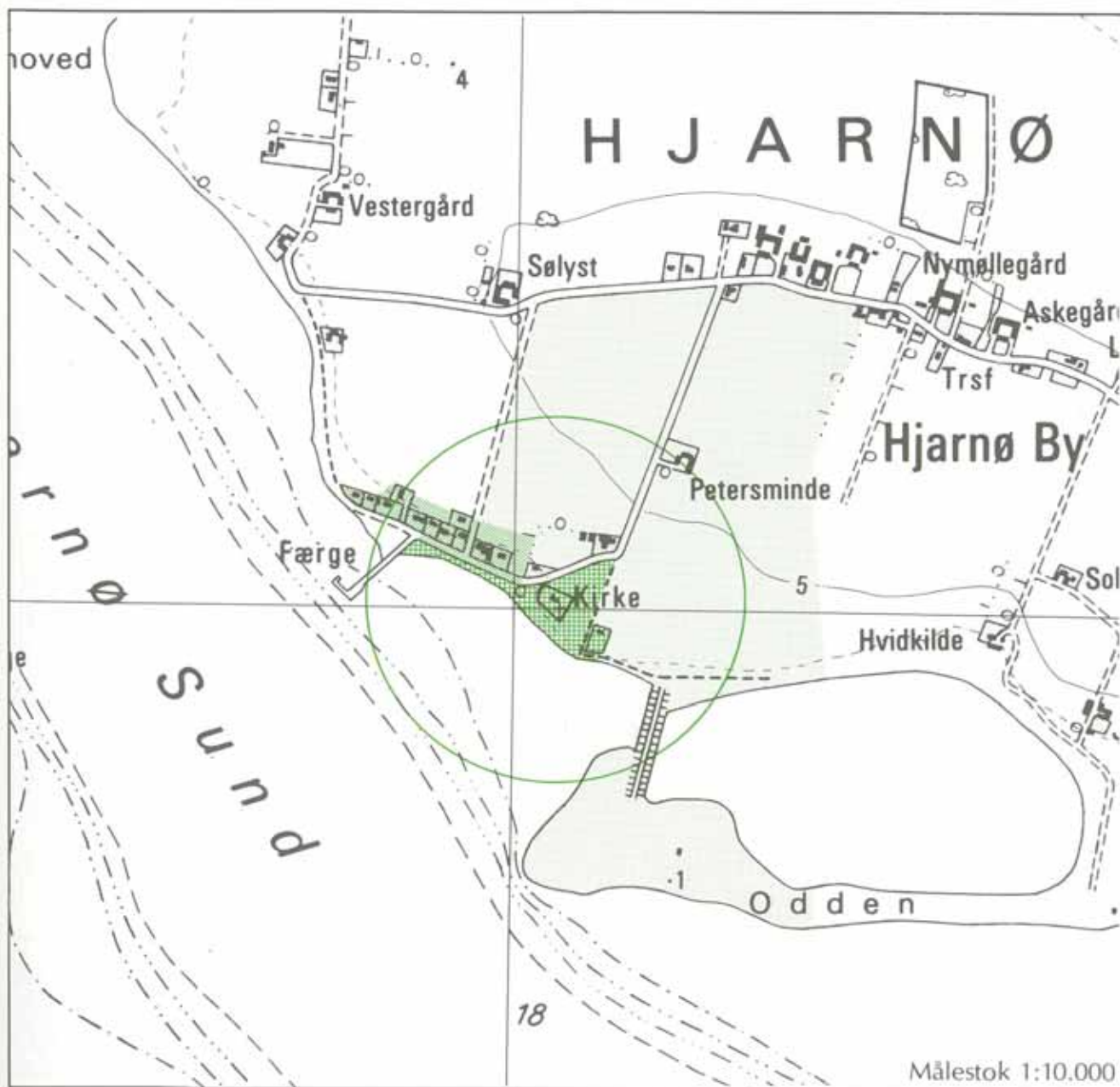
 Landsbyafgrænsning i henhold til kommuneplanen.

November 1988

# Hjarnø kirkes omgivelser

Juelsminde kommune

reg. nr. 619-5



Signaturforklaring:

 Kirkens fjernomgivelse

 Kirkens næromgivelse

 Særligt kirkeområde

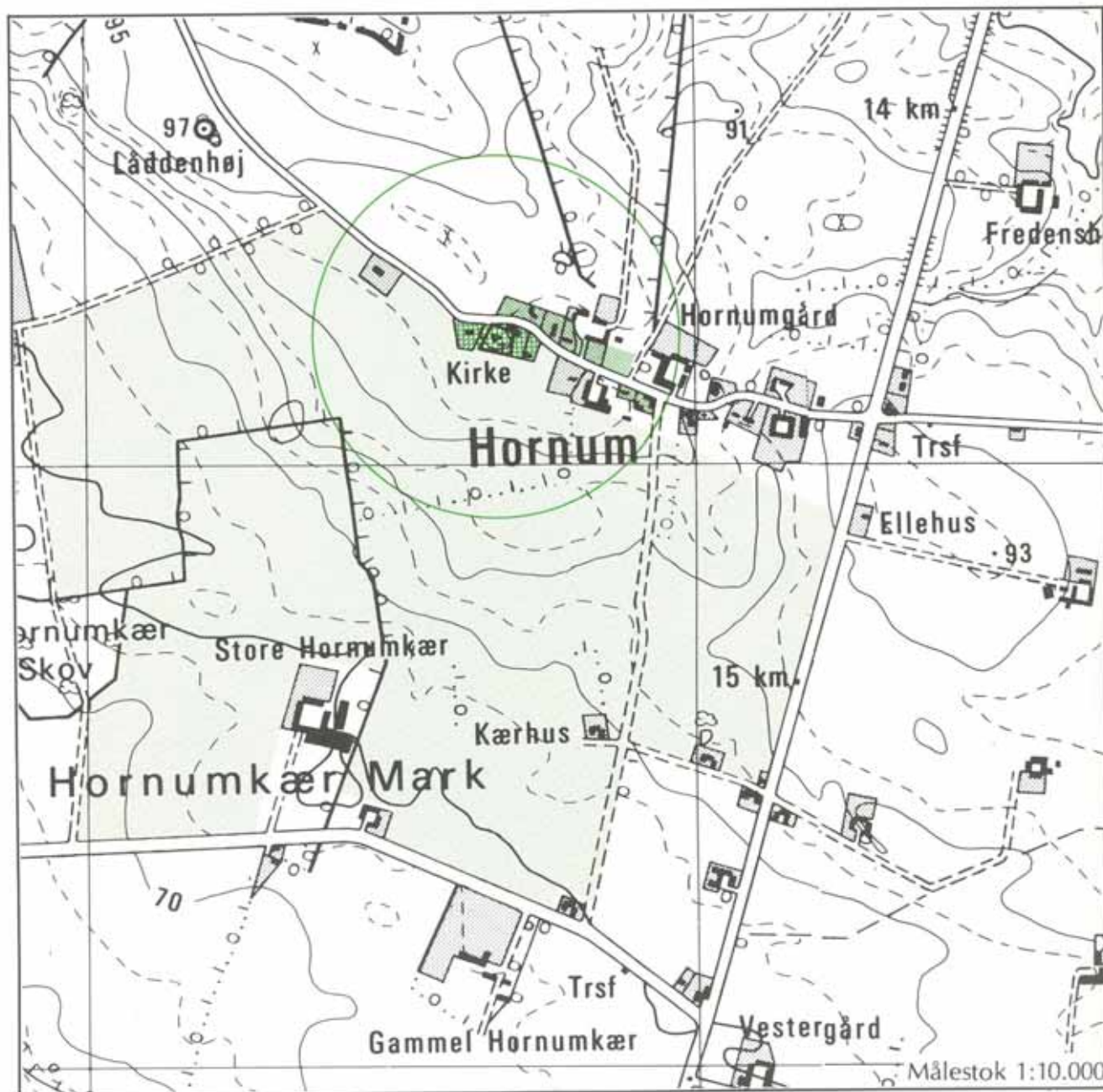
 300 m højdebyggelinie

November 1988

# Hornum kirkes omgivelser

Juelsminde kommune

reg. nr. 619-6



Signaturforklaring:

-  Kirkens fjernomgivelse
-  Kirkens næromgivelse
-  Særligt kirkeområde
-  300 m højdebyggelinie

November 1988




# Juelsminde kirkes omgivelser

Juelsminde kommune

reg. nr. 619-7



Signaturforklaring:

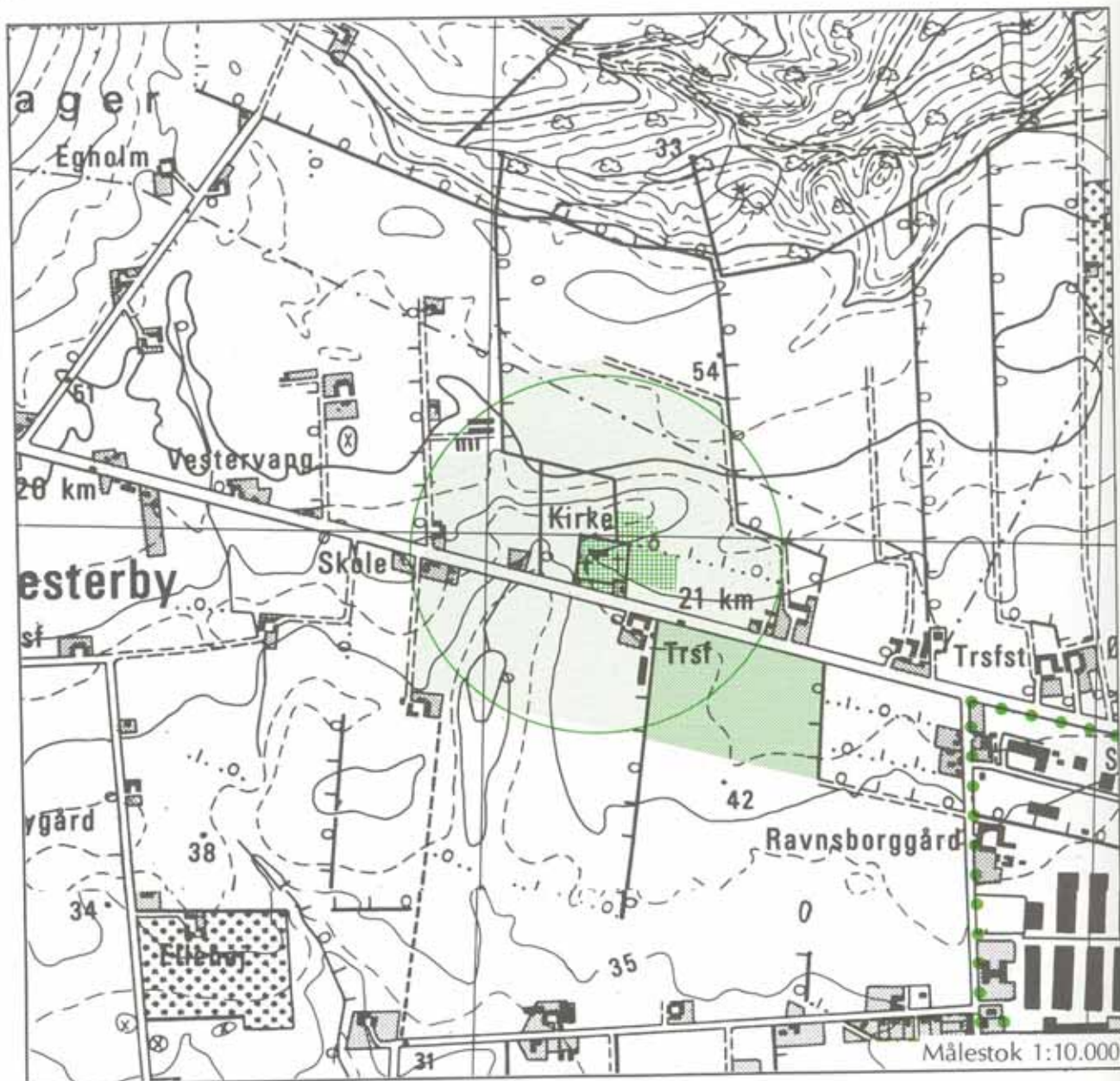
-  Særligt kirkeområde
-  300 m højdebyggelinie
-  Areal i byzone/sommerhusområde

November 1988

# Klakring kirkes omgivelser



Juelsminde kommune

reg. nr. 619-8



Signaturforklaring:

-  Kirkens fjernomgivelse
-  Kirkens næromgivelse
-  Særligt kirkeområde
-  300 m højdebyggelinie

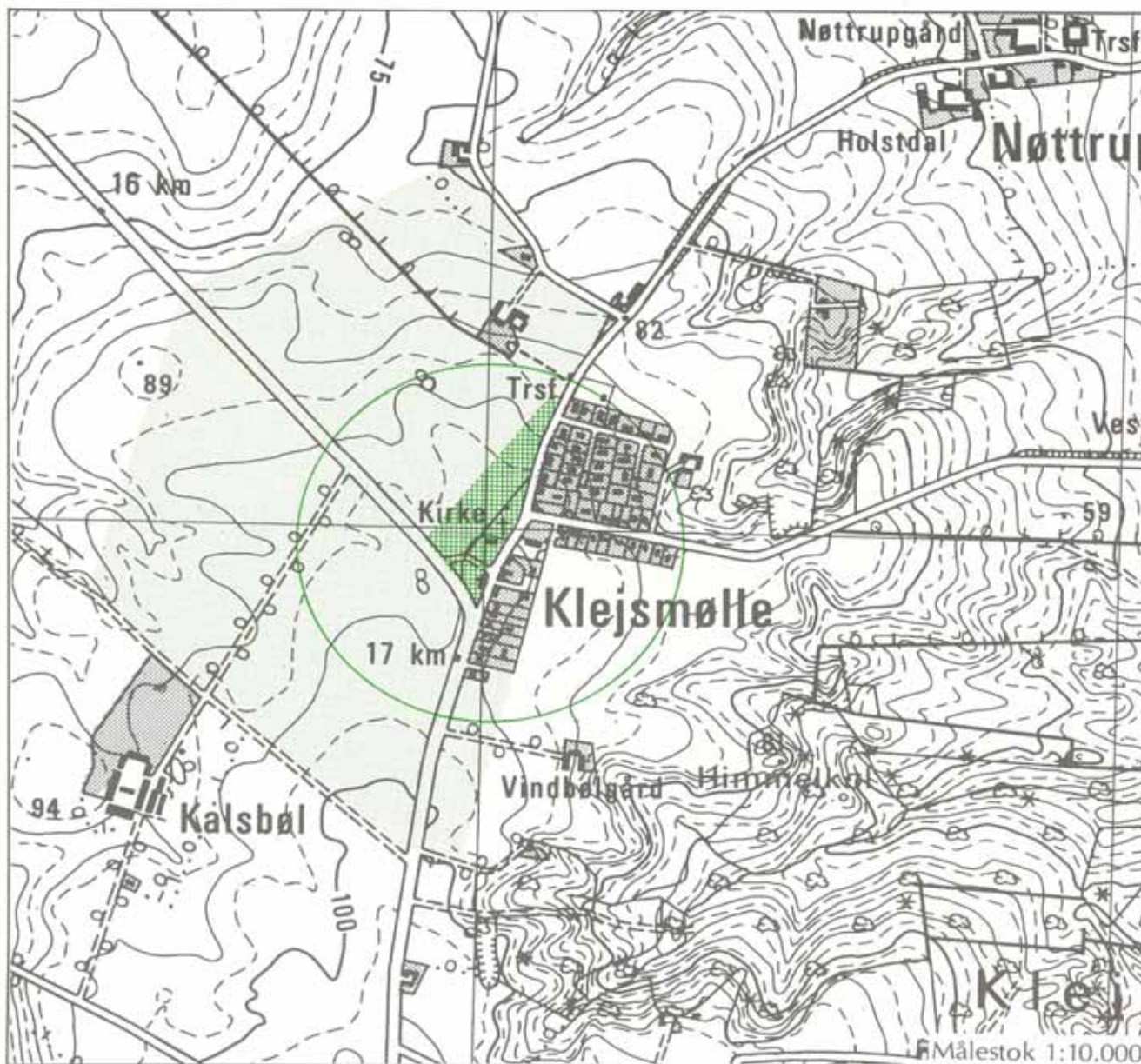
-  Areal i byzone
-  Landsbyafgrænsning i henhold til kommuneplanen.

November 1988

# Klejs kirkes omgivelser

Juelsminde kommune

reg. nr. 619-9



Signaturforklaring:

-  Kirkens fjernomgivelse
-  Særligt kirkeområde
-  300 m højdebyggelinie

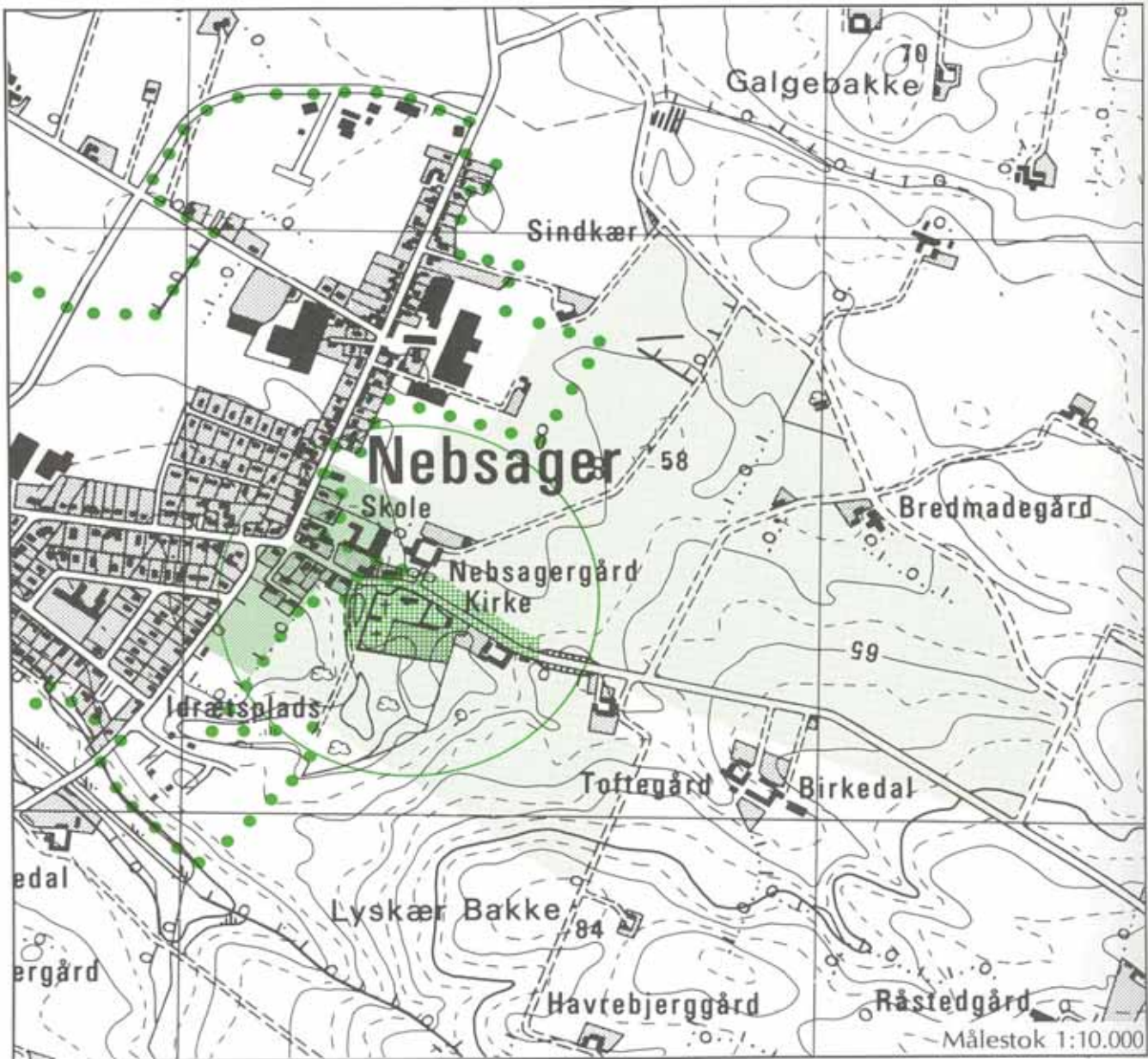
November 1988



# Nebsager kirkes omgivelser

Juelsminde kommune

reg. nr. 619-10



Signaturforklaring:

 Kirkens fjernomgivelse

 Kirkens næromgivelse

 Særligt kirkeområde

 300 m højdebyggelinie

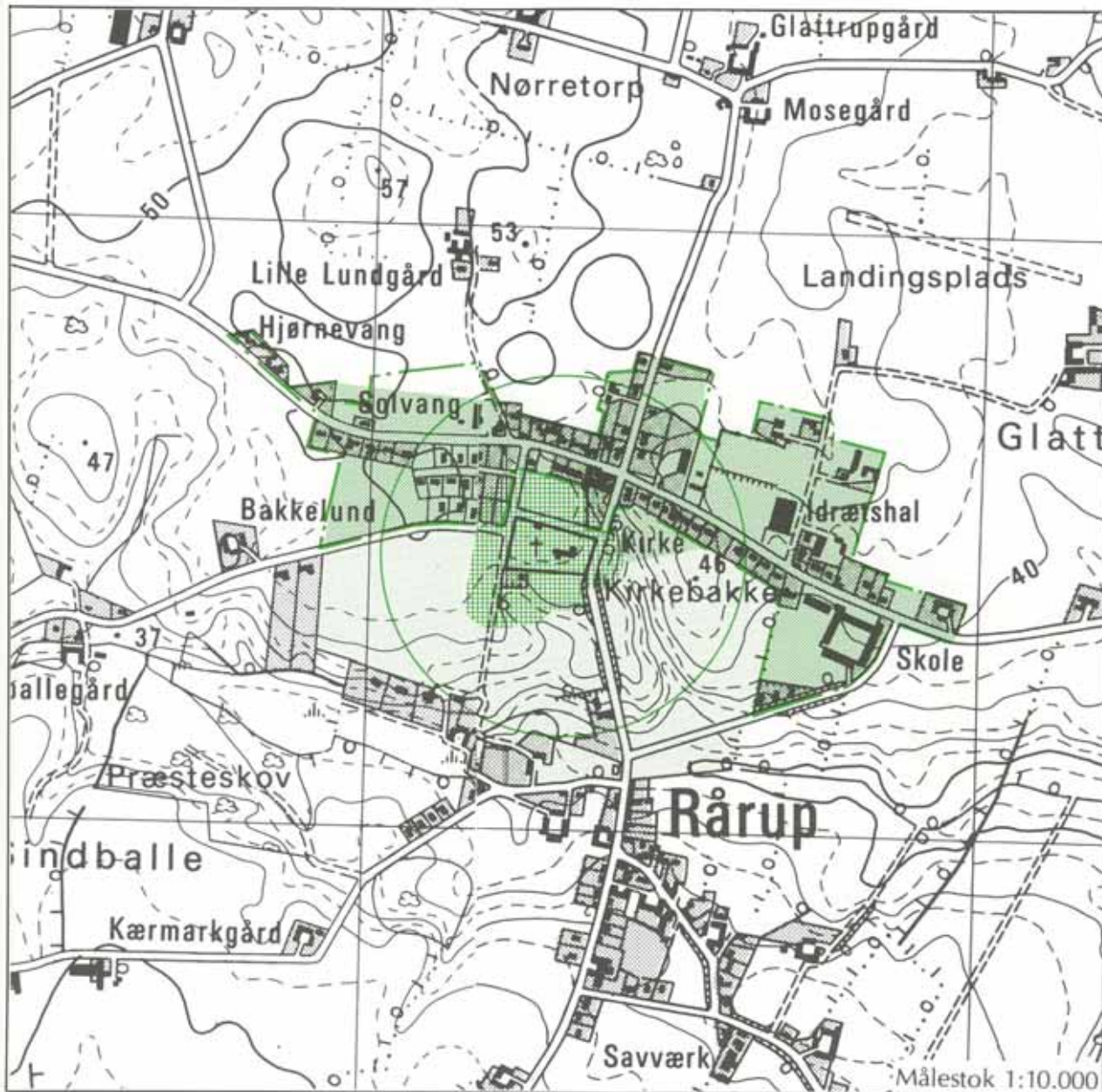
 Areal i byzone

November 1988

# Rårup kirkes omgivelser

Juelsminde kommune

reg. nr. 619-11




Signaturforklaring:

 Kirkens fjernomgivelse

 Kirkens næromgivelse

 Særligt kirkeområde

 300 m højdebyggelinie

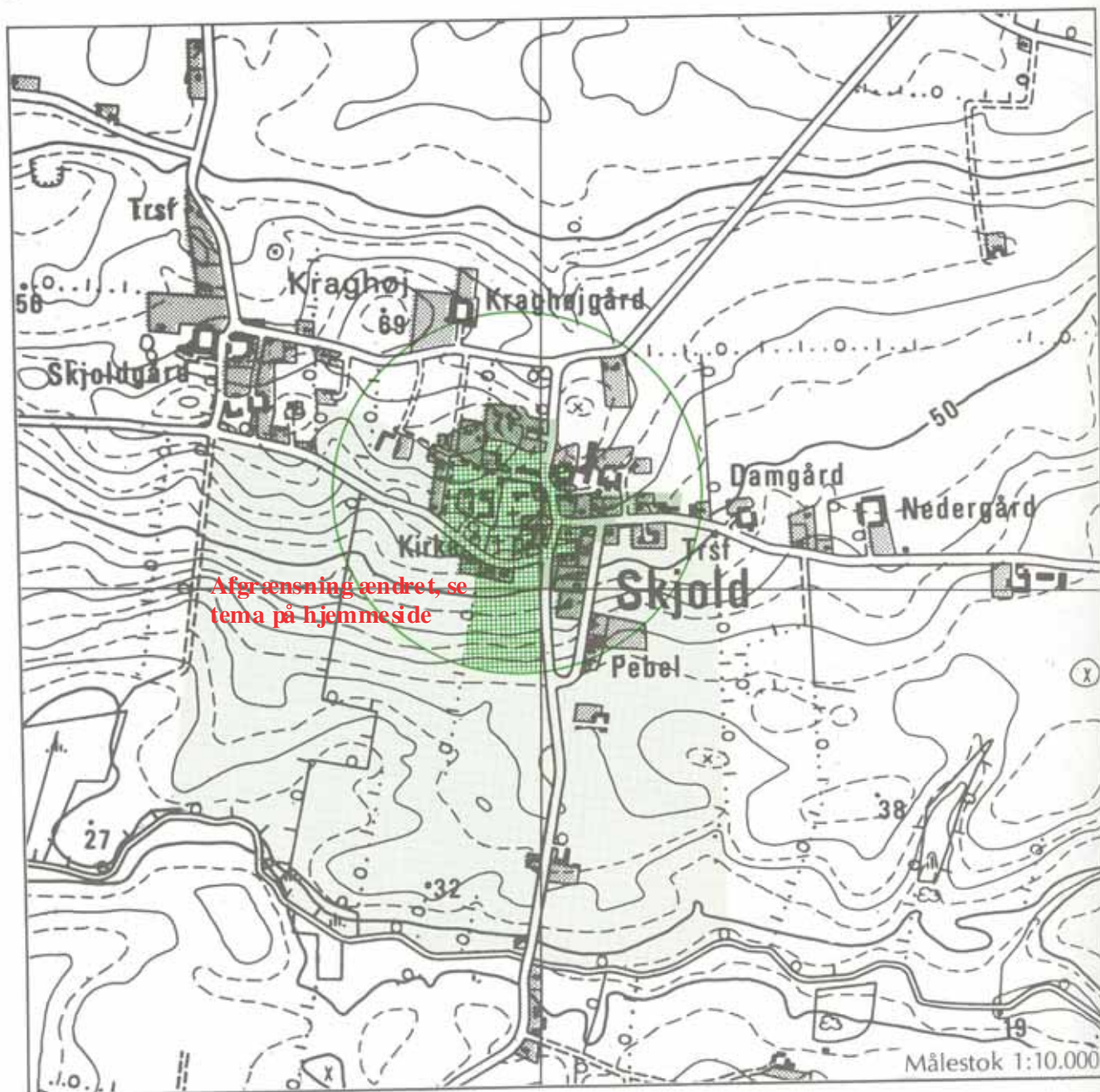
 Landsbyafgrænsning i henhold til kommuneplanen.

November 1988

# Skjold kirkes omgivelser

Juelsminde kommune

reg. nr. 619-12



Signaturforklaring:

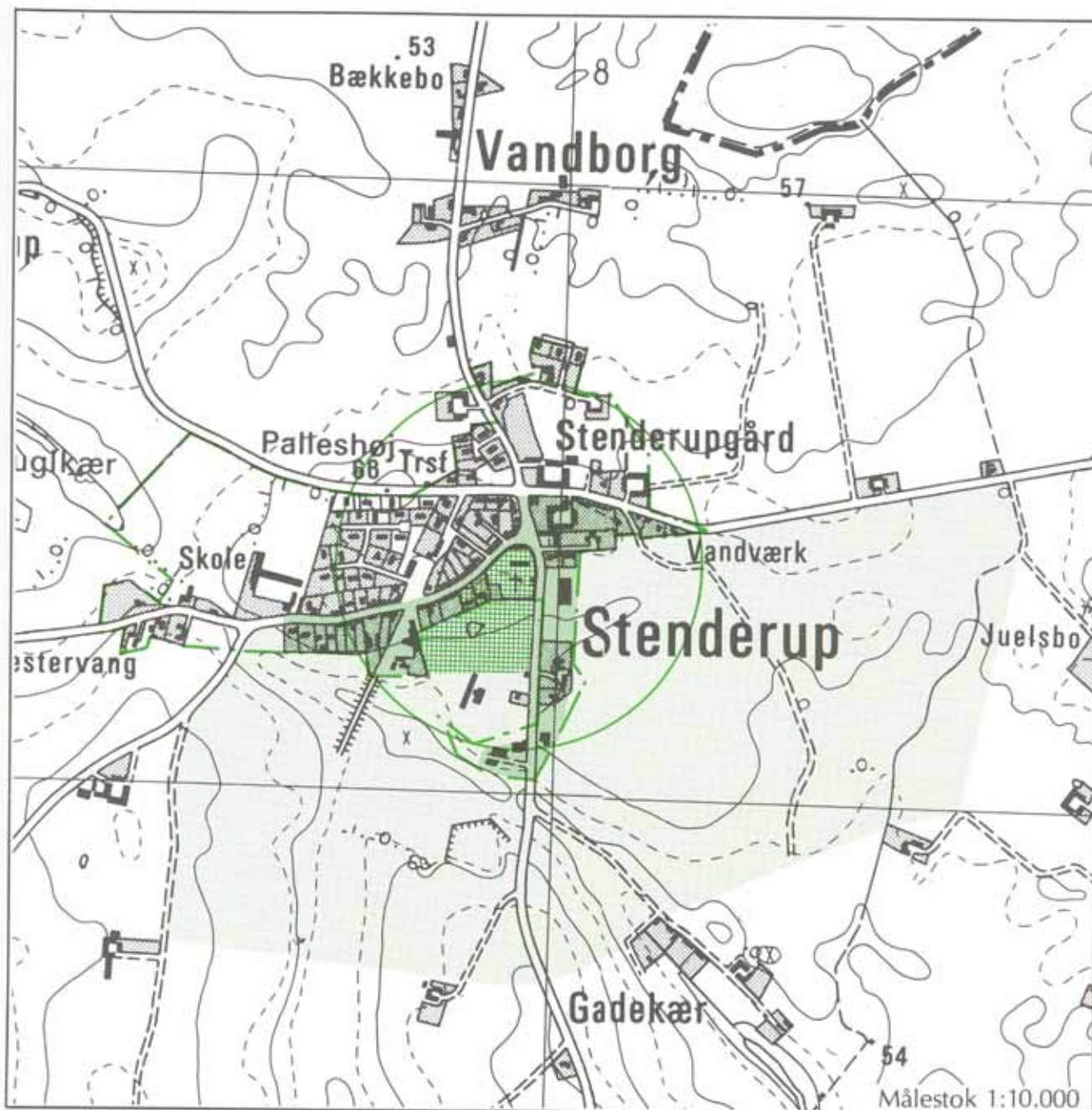
-  Kirkens fjernomgivelse
-  Kirkens næromgivelse
-  Særligt kirkeområde
-  300 m højdebyggelinie

November 1988

# Stenderup kirkes omgivelser

Juelsminde kommune

reg. nr. 619-13



## Signaturforklaring:

 Kirkens fjernomgivelse

 Kirkens næromgivelse

 Særligt kirkeområde

 300 m højdebyggelinie

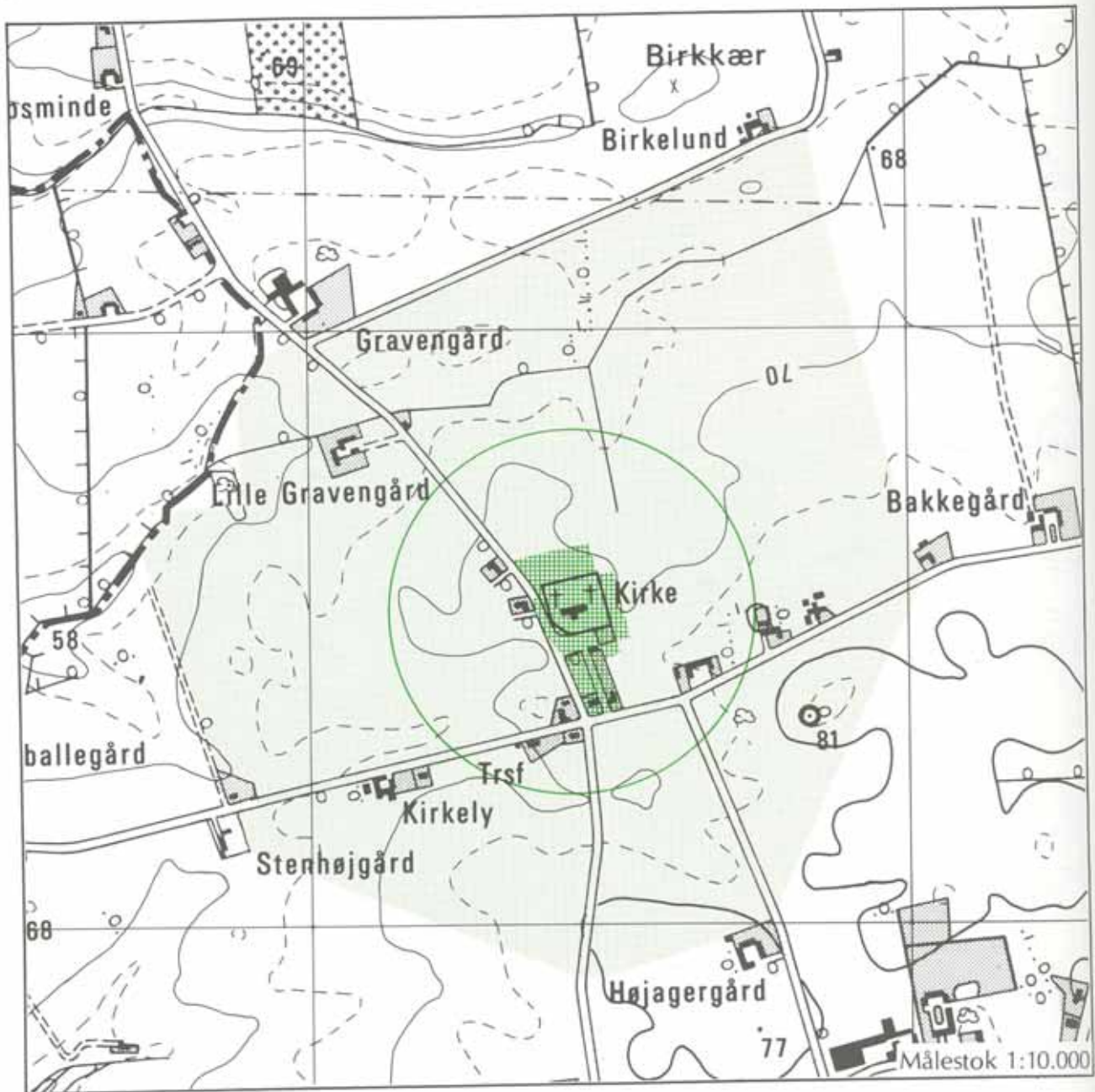
 Landsbyafgrænsning i henhold til kommuneplanen.

November 1988




# Stouby kirkes omgivelser

Juelsminde kommune

reg. nr. 619-14



Signaturforklaring:

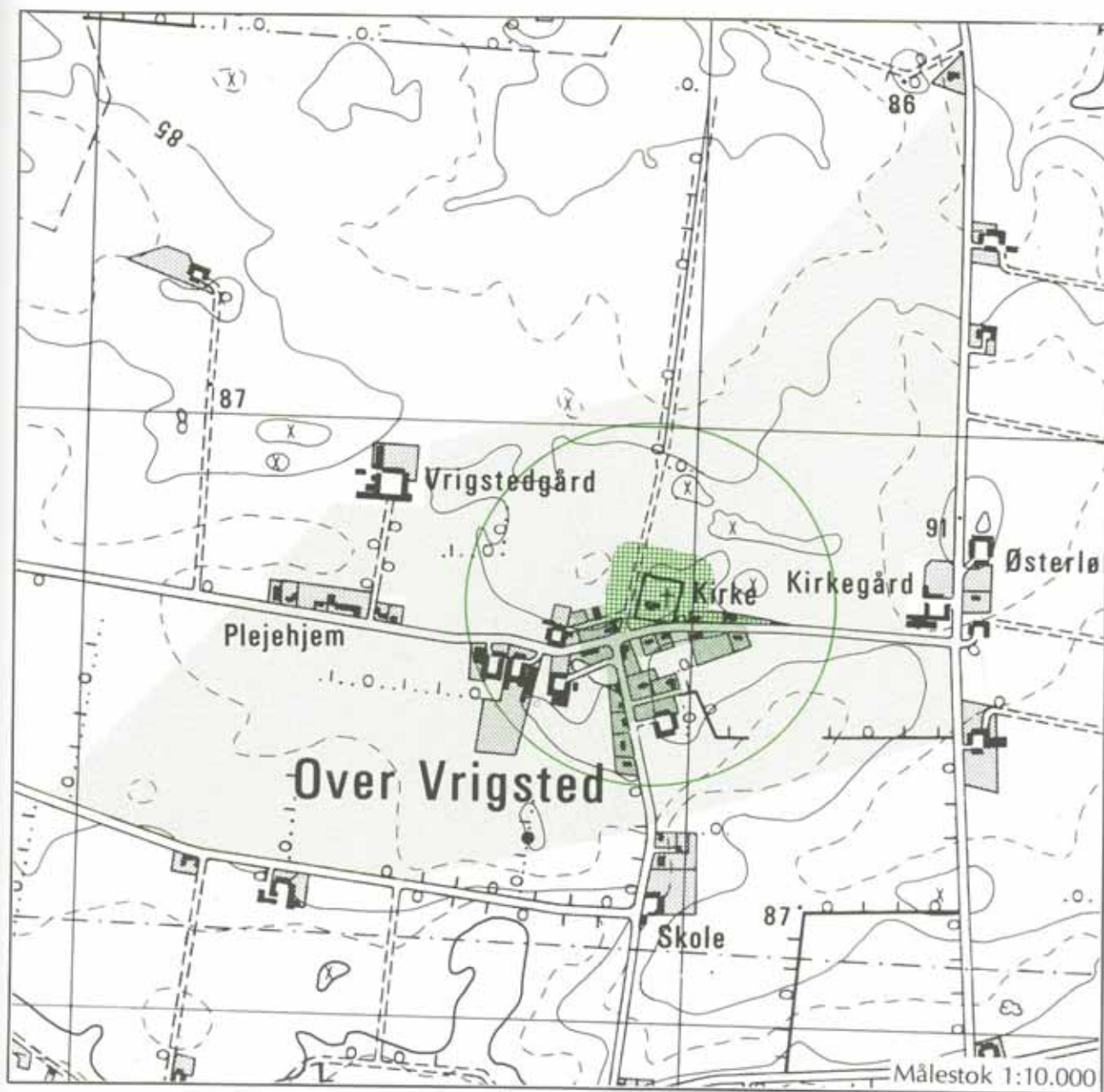
-  Kirkens fjernomgivelse
-  Særligt kirkeområde
-  300 m højdebyggelinie

November 1988

# Vrigsted kirkes omgivelser

Juelsminde kommune

reg. nr. 619-15



Signaturforklaring:

-  Kirkens fjernomgivelse
-  Kirkens næromgivelse
-  Særligt kirkeområde
-  300 m højdebyggelinie

November 1988

# Almind kirkes omgivelser

Kolding kommune

reg. nr. 621-1




Signaturforklaring:

 Kirkens fjernomgivelse

 Areal i byzone

 Kirkens næromgivelse

 Særligt kirkeområde

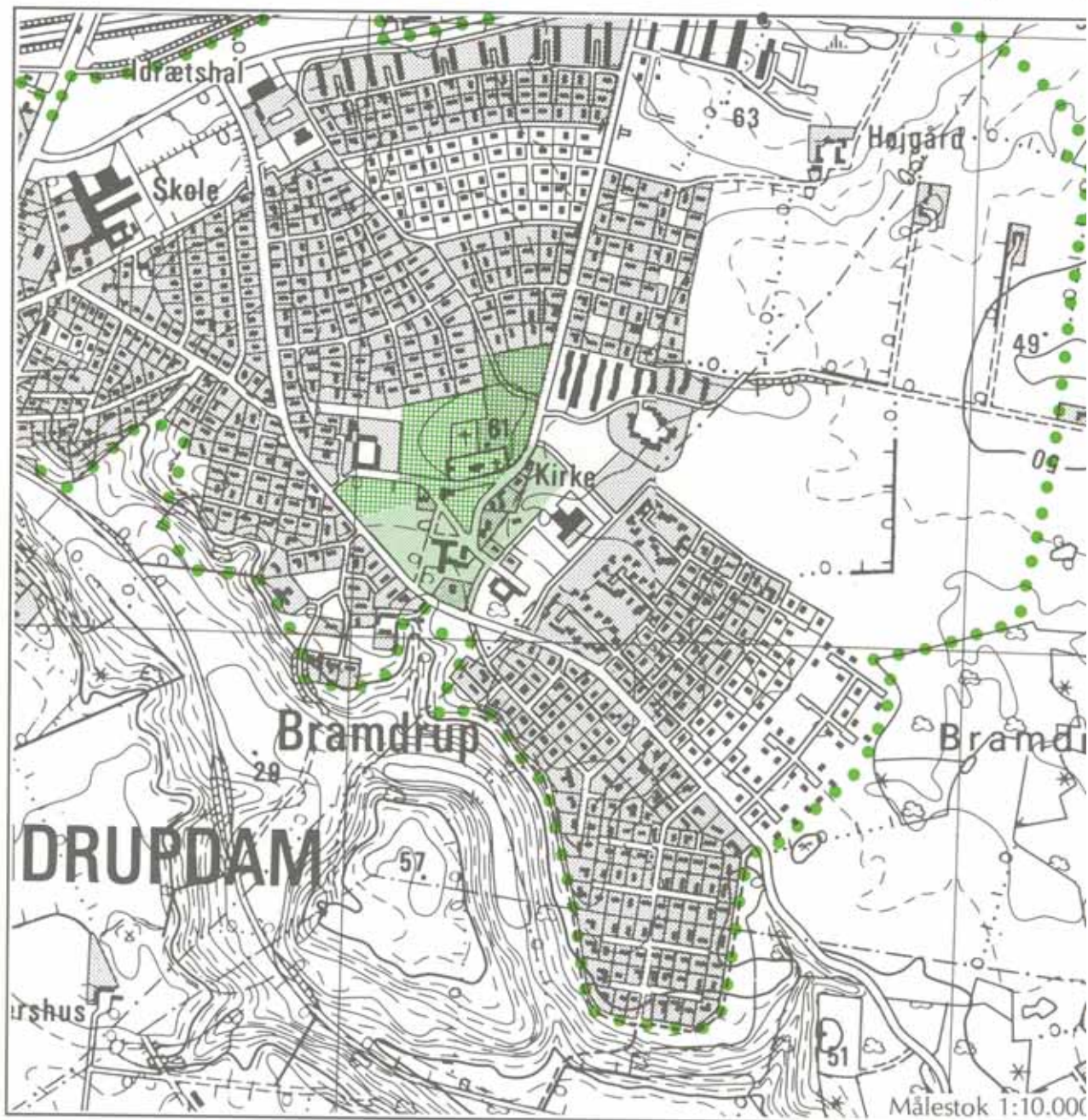
 300 m højdebyggelinie

November 1988




# Bramdrup kirkes omgivelser

Kolding kommune

reg. nr. 621



Signaturforklaring:

-  Kirkens næromgivelse
-  Særligt kirkeområde
-  Areal i byzone

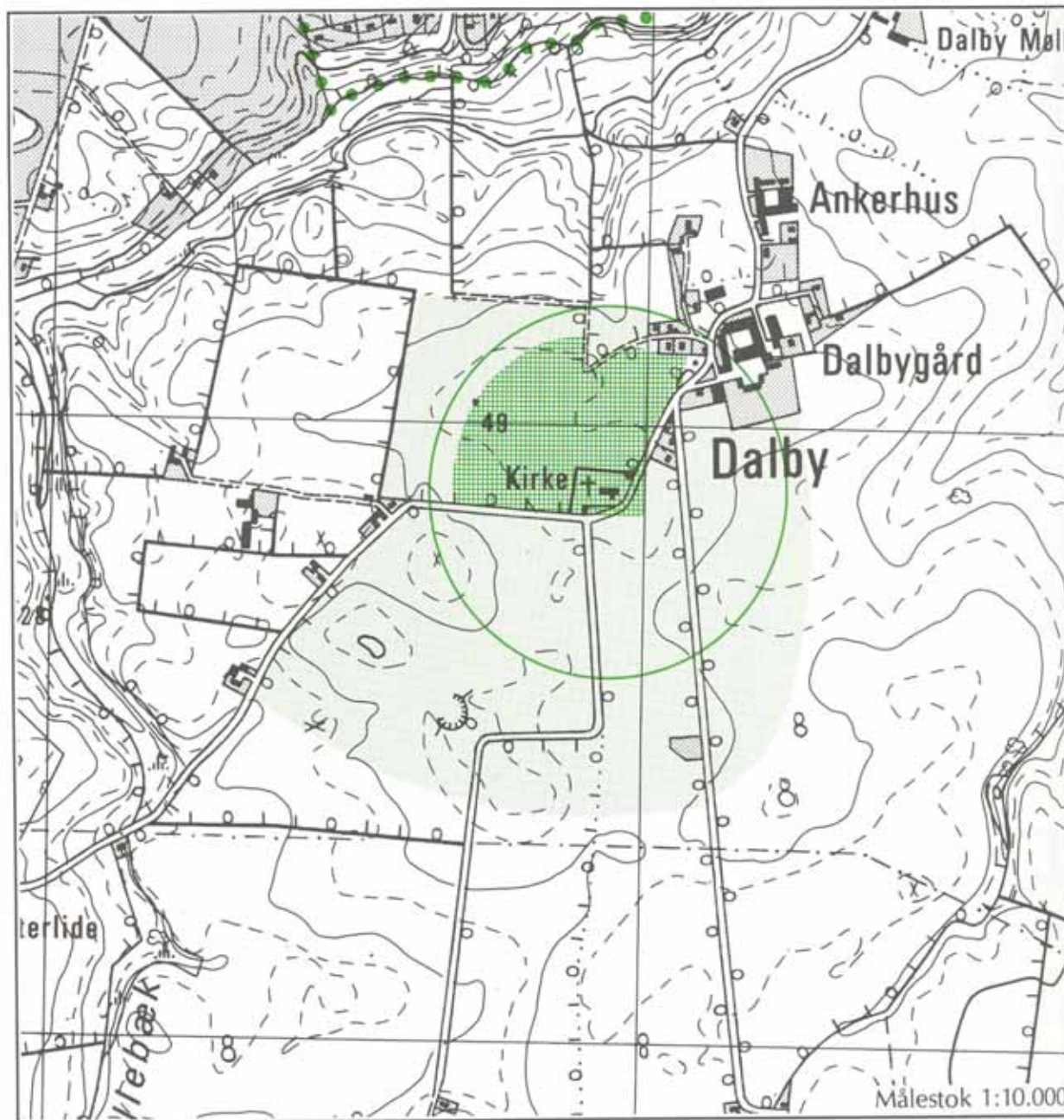
November 198



# Dalby kirkes omgivelser

Kolding kommune

reg. nr. 621-3



Signaturforklaring:

 Kirkens fjernomgivelse

 Særligt kirkeområde

 300 m højdebyggelinie

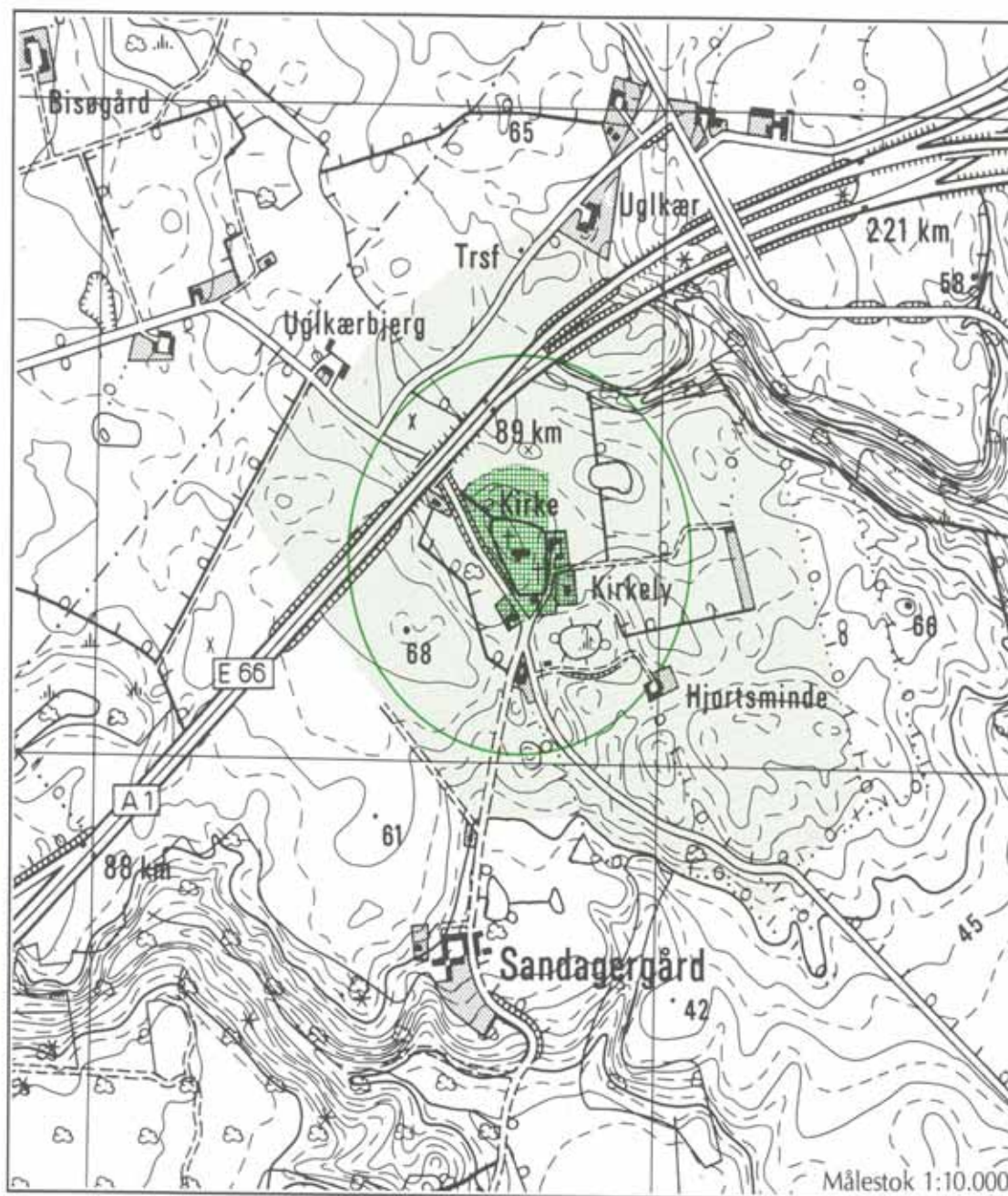
 Areal i byzone

November 1988

# Eltang kirkes omgivelser

Kolding kommune

reg. nr. 621-



Signaturforklaring:

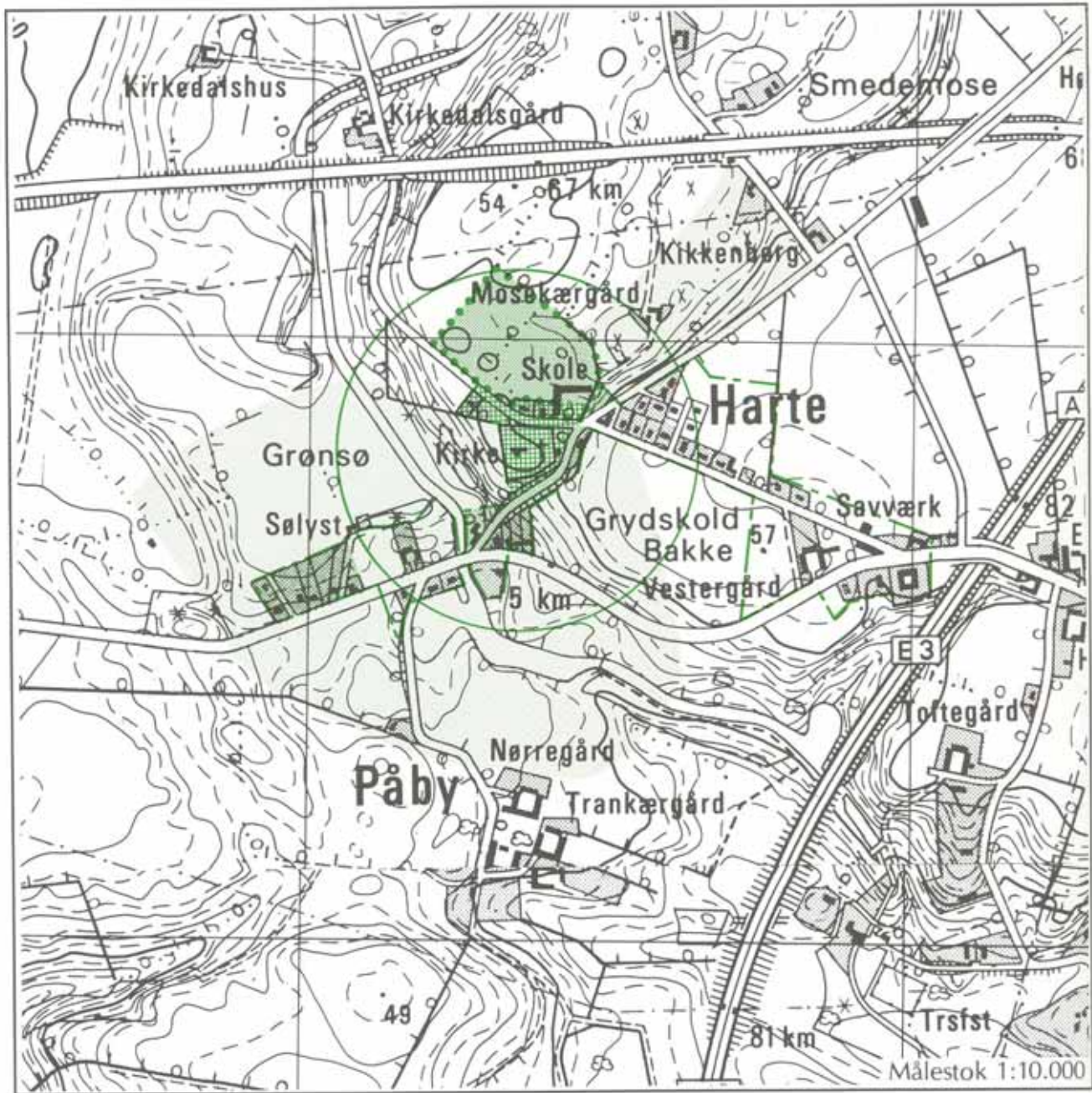
-  Kirkens fjernomgivelse
-  Særligt kirkeområde
-  300 m højdebyggelinie

November 1988

# Harte kirkes omgivelser

Kolding kommune

reg. nr. 621-5



Signaturforklaring:

 Kirkens fjernomgivelse

 Kirkens næromgivelse

 Særligt kirkeområde

 300 m højdebyggelinie

 Areal omfattet af lokalplan

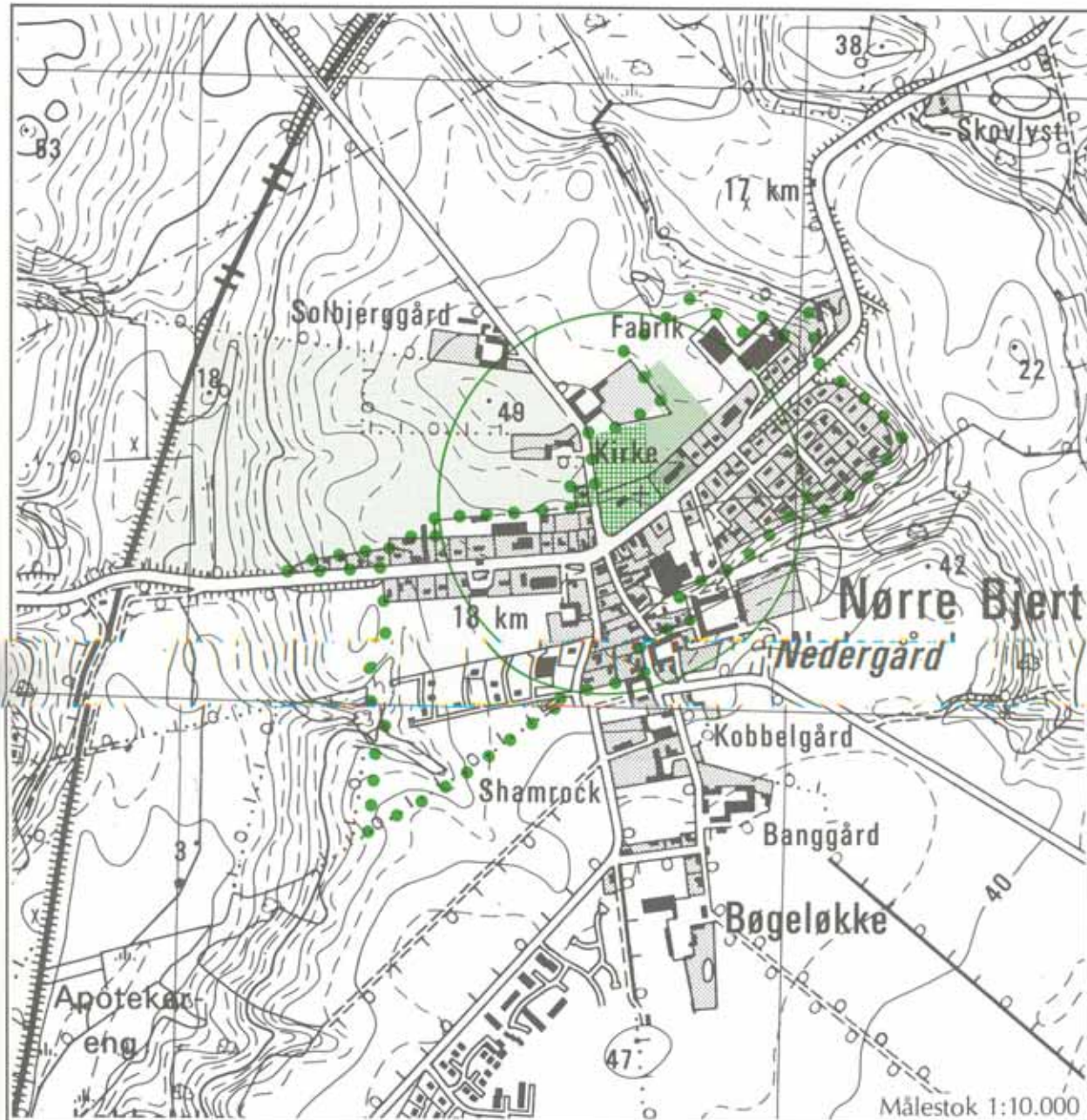
 Landsbyafgrænsning i henhold til kommuneplanen

November 1988

# Nr. Bjert kirkes omgivelser

Kolding kommune

reg. nr. 621-6



Signaturforklaring:

 Kirkens fjernomgivelse

 Areal i byzone

 Kirkens næromgivelse

 Særligt kirkeområde

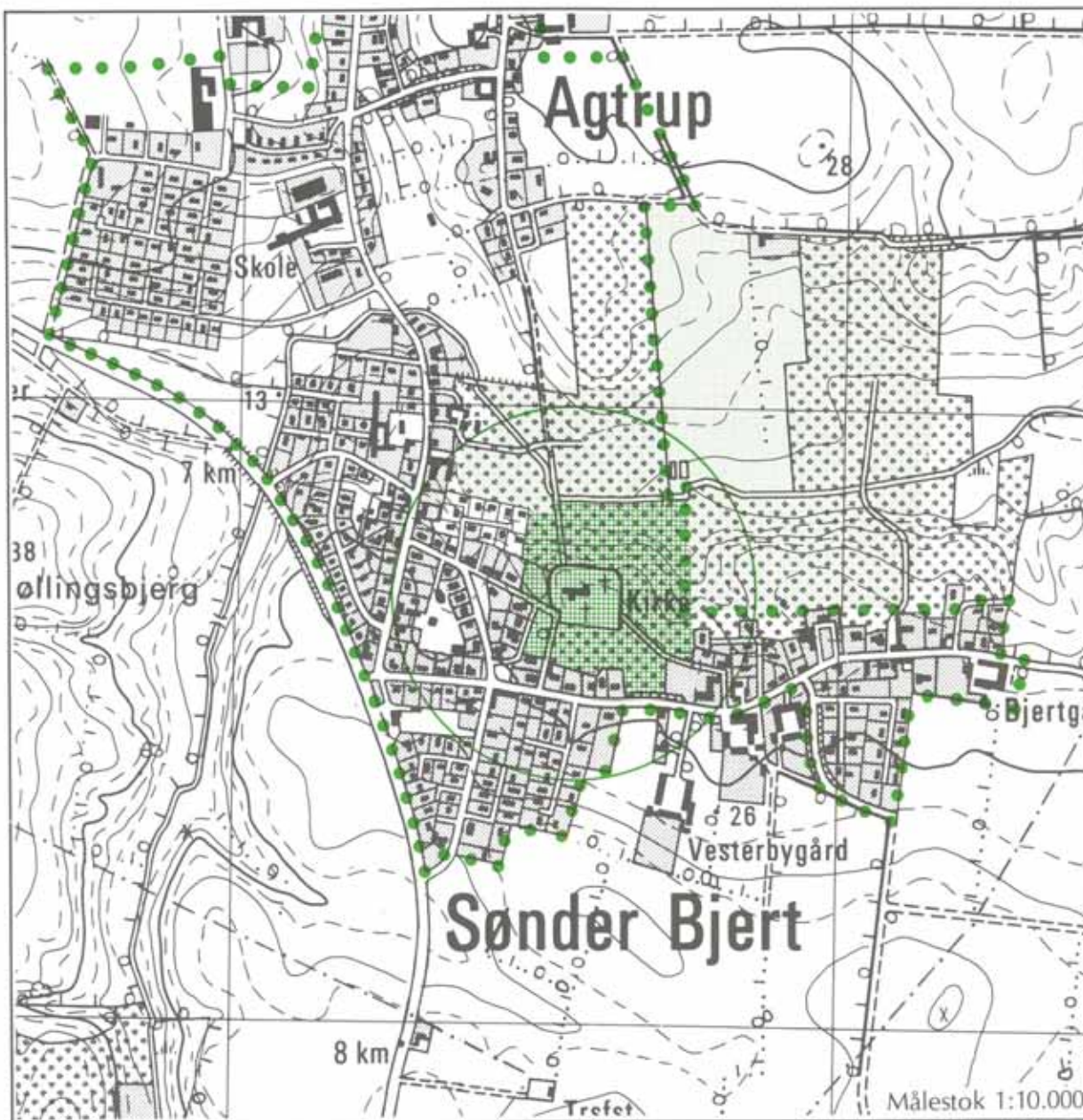
 300 m højdebyggelinie

November 1988

# Sdr. Bjert kirkes omgivelser

Kolding kommune


reg. nr. 621-7



Signaturforklaring:

 Kirkens fjernomgivelse

 Særligt kirkeområde

 300 m højdebyggelinie

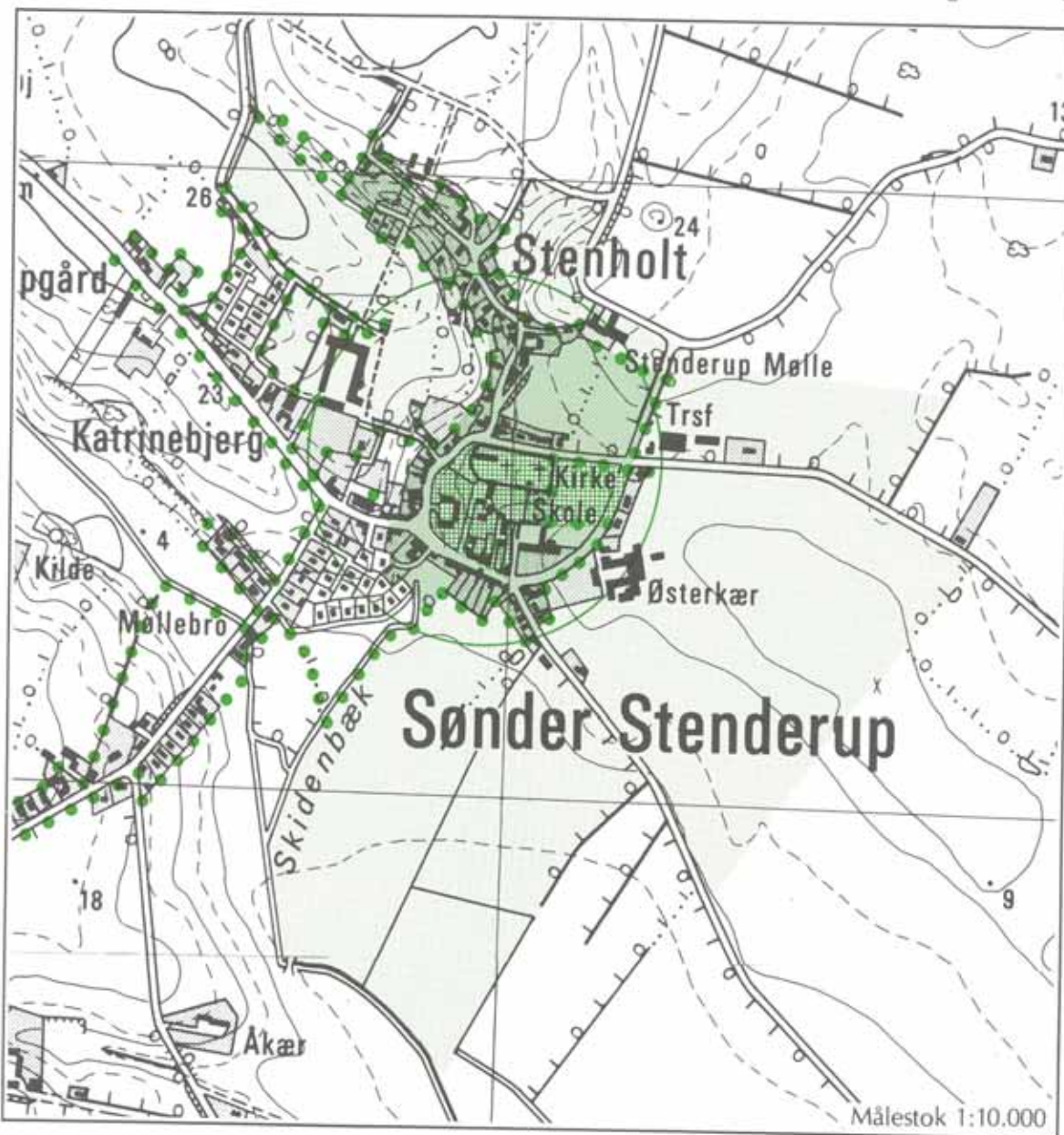
 Areal i byzone

November 1988

# Sdr. Stenderup kirkes omgivelser

Kolding kommune

reg. nr. 621-8



Signaturforklaring:

 Kirkens fjernomgivelse

 Areal i byzone

 Kirkens næromgivelse

 Særligt kirkeområde

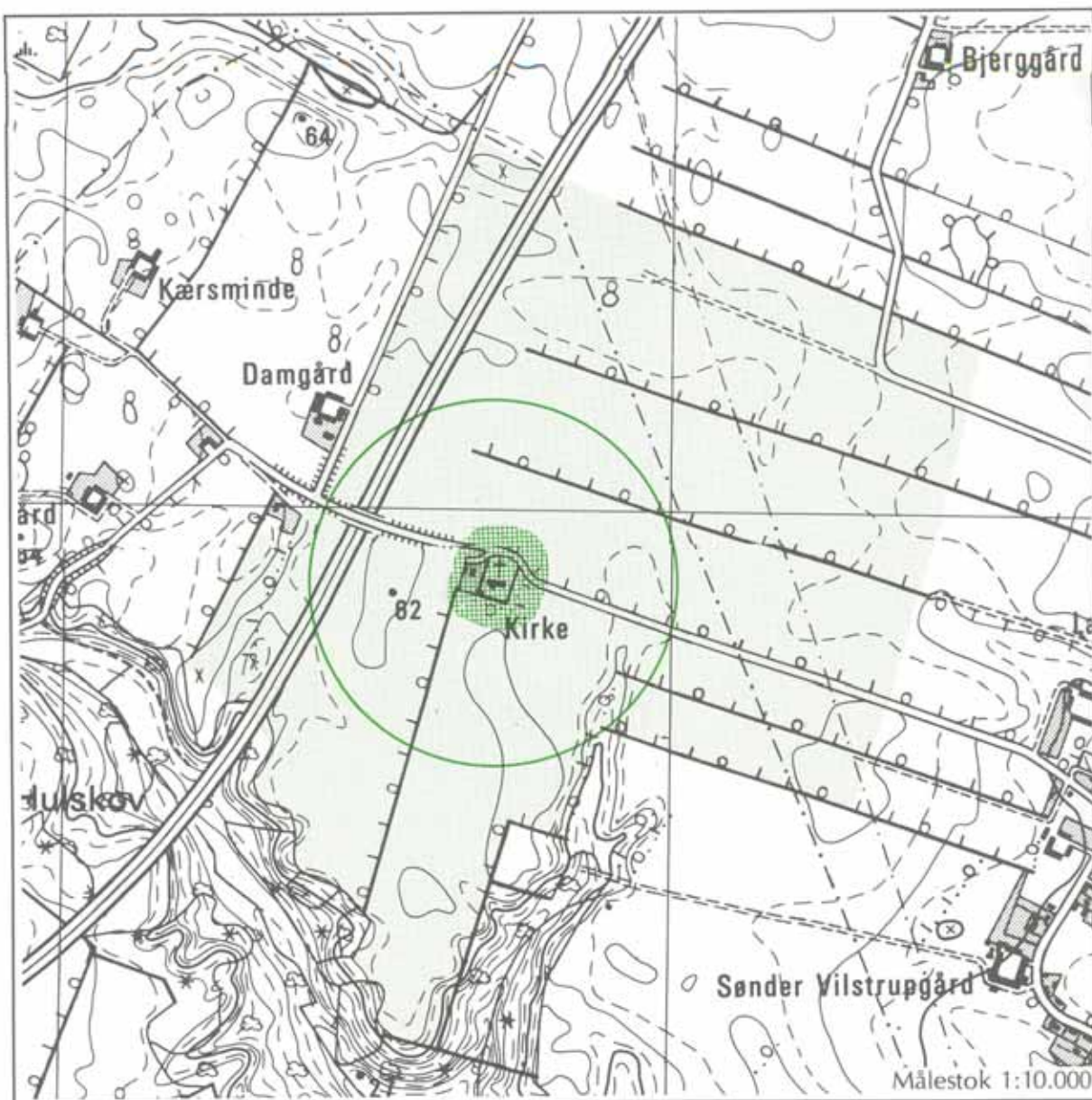
 300 m højdebyggelinie

November 1988

# Sdr. Vilstrup kirkes omgivelser

Kolding kommune


reg. nr. 621-9



Signaturforklaring:

 Kirkens fjernomgivelse

 Særligt kirkeområde

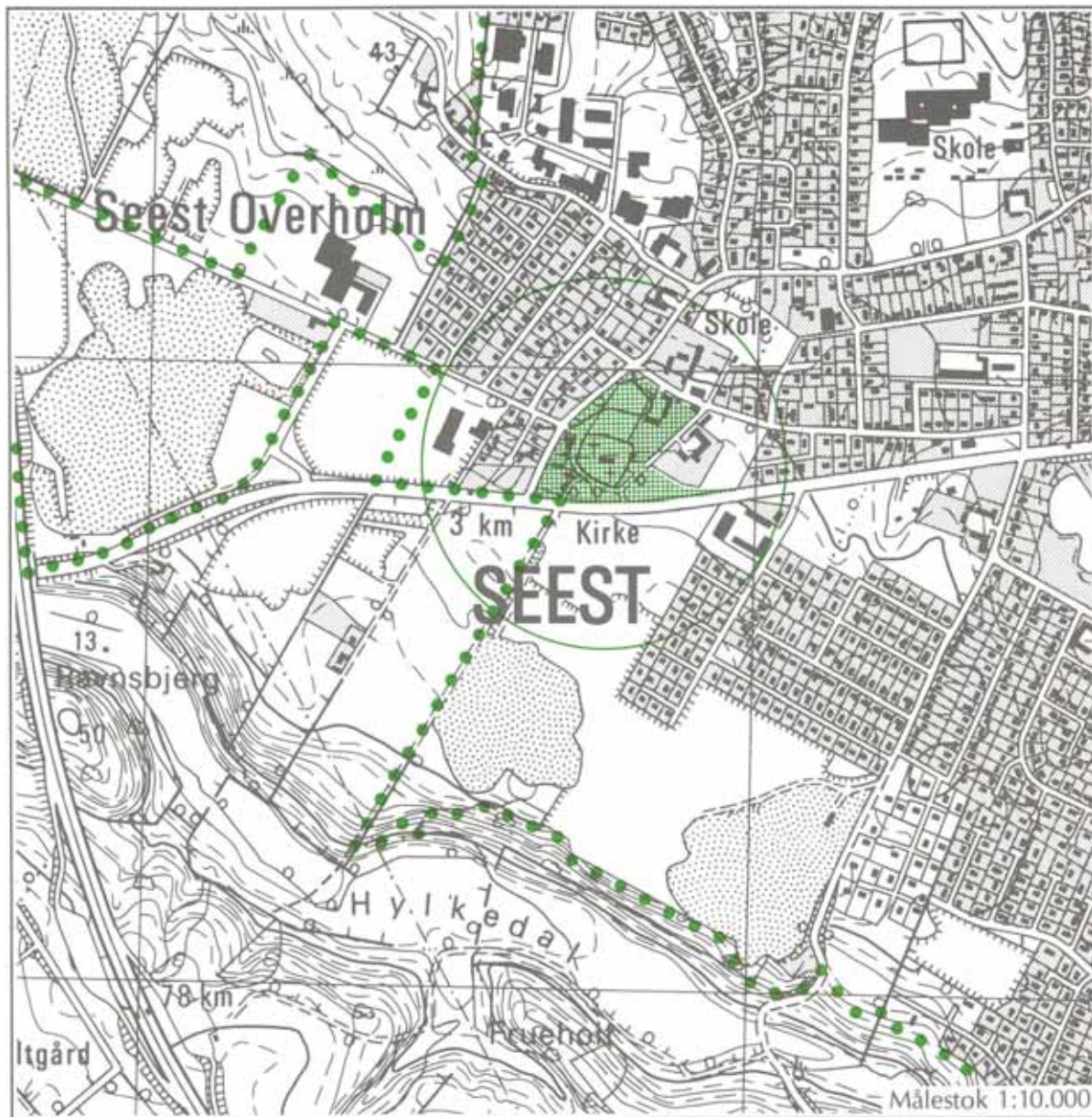
 300 m højdebyggelinie

November 1988

# Seest kirkes omgivelser

Kolding kommune

reg. nr. 621-10



Signaturforklaring:

-  Særligt kirkeområde
-  300 m højdebyggelinie
-  Areal i byzone

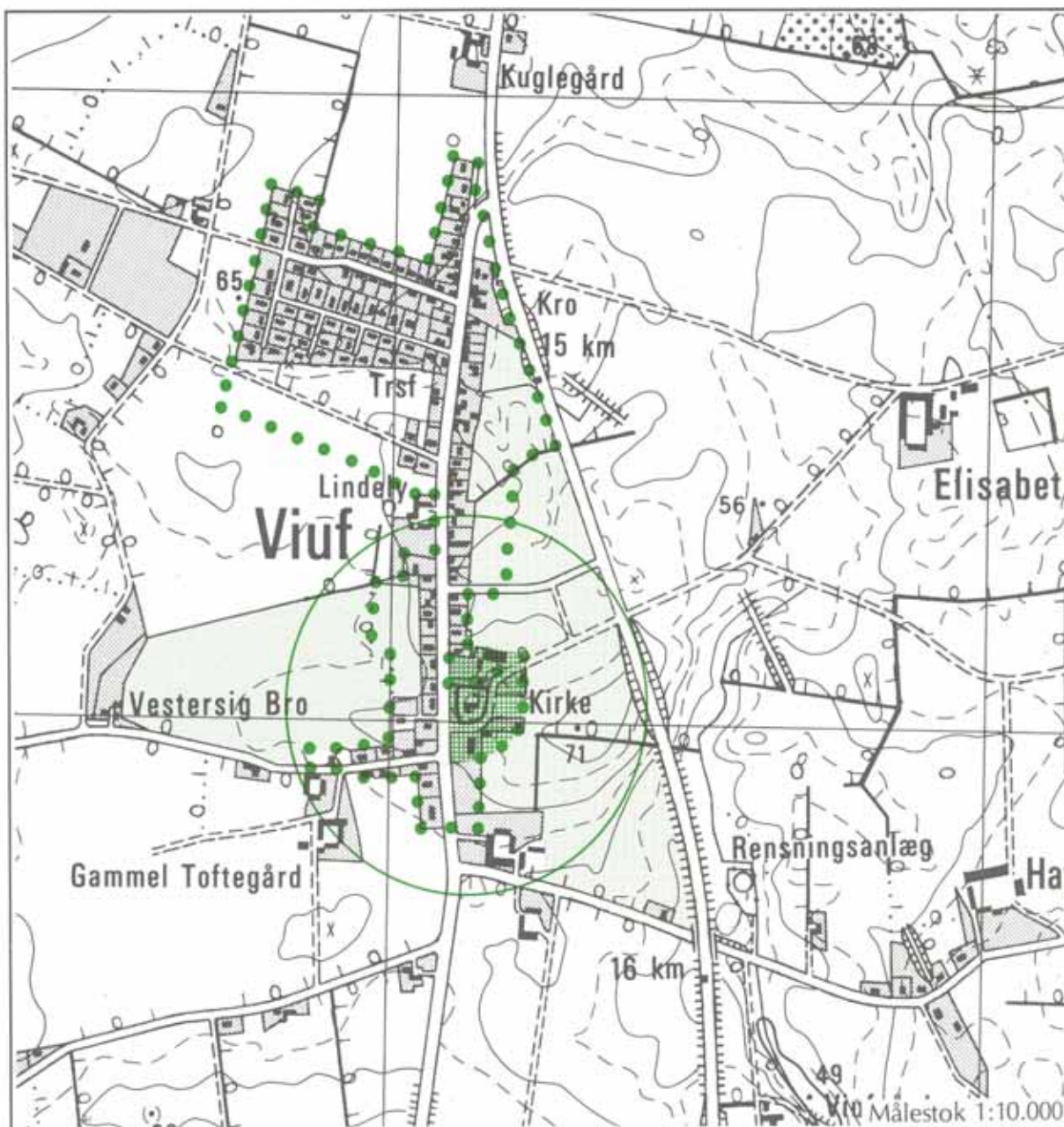
November 1988







# Viuf kirkes omgivelser

Kolding kommune

reg. nr. 621-11



Signaturforklaring:

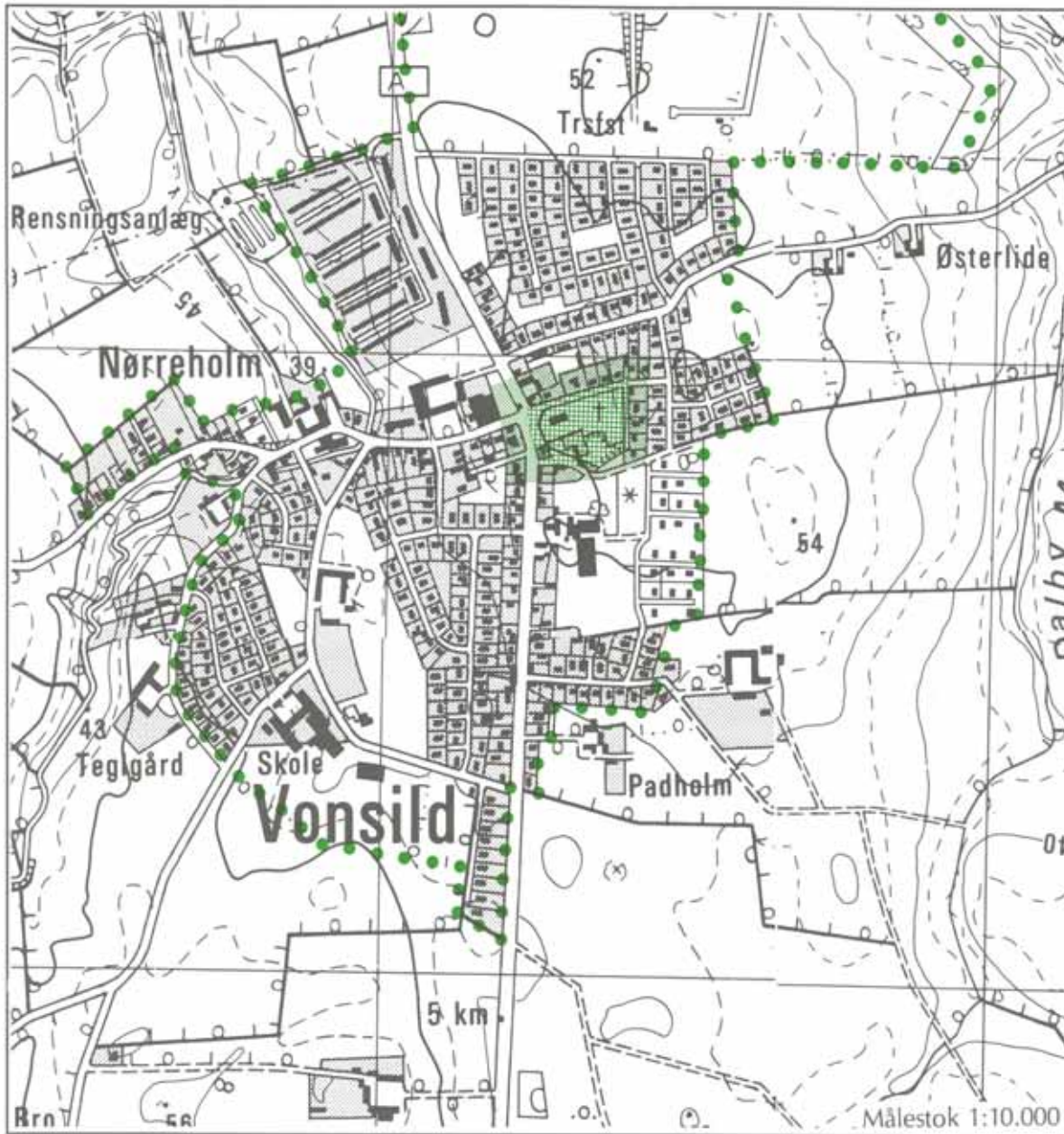
-  Kirkens fjernomgivelse
-  Særligt kirkeområde
-  300 m højdebyggelinie
-  Areal i byzone

November 1988




# Vonsild kirkes omgivelser

Kolding kommune

reg. nr. 621-12



Signaturforklaring:

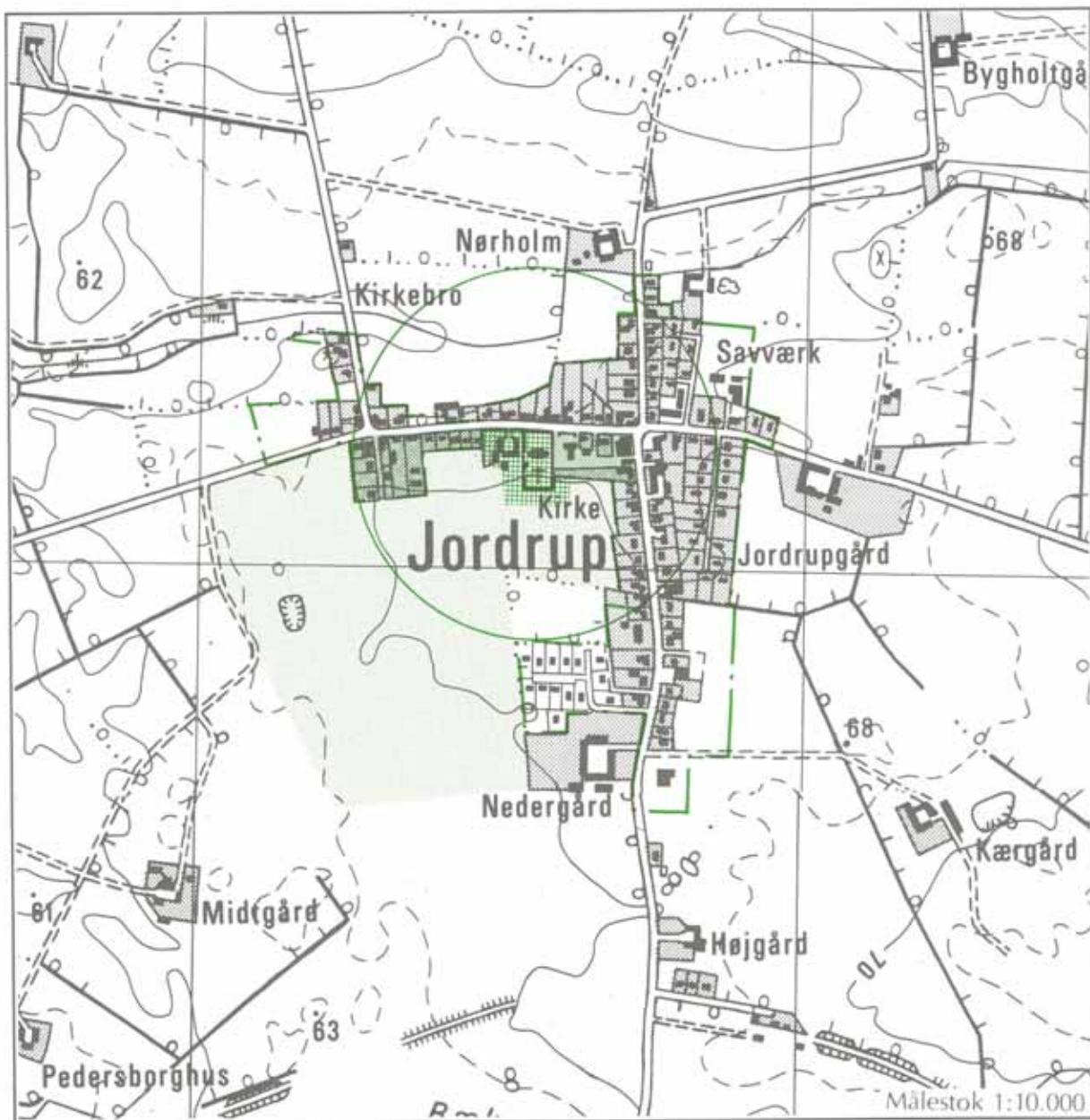
-  Kirkens næromgivelse
-  Særligt kirkeområde
-  Areal i byzone

November 1988

# Jordrup kirkes omgivelser

Lunderskov kommune

reg. nr. 623-1



Signaturforklaring:

 Kirkens fjernomgivelse

 Kirkens næromgivelse

 Særligt kirkeområde

 300 m højdebyggelinie

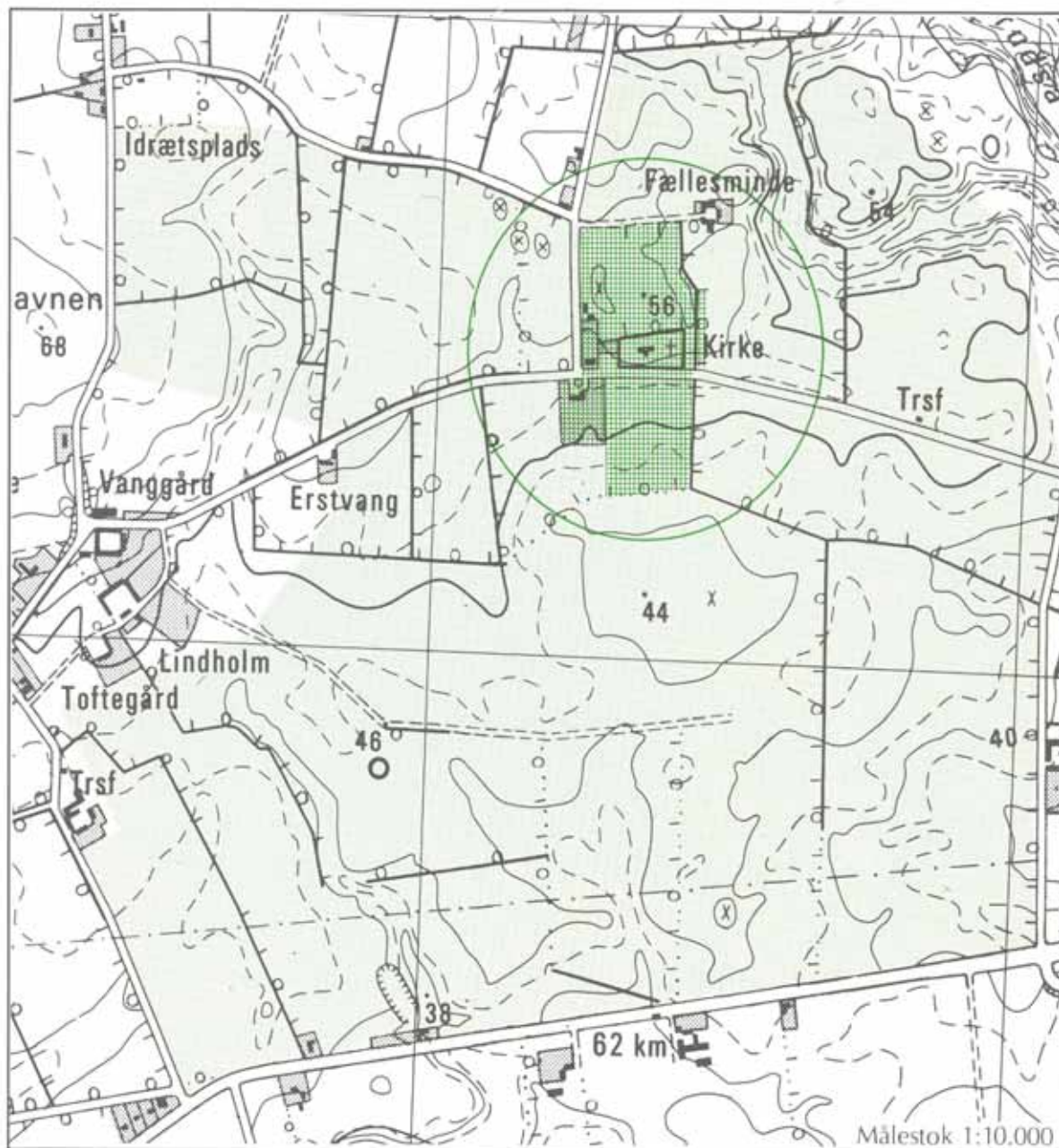
 Landsbyafgrænsning i henhold til kommuneplanen.

November 1988




# Lejrskov kirkes omgivelser

Lunderskov kommune

reg. nr. 623-2



Signaturforklaring:

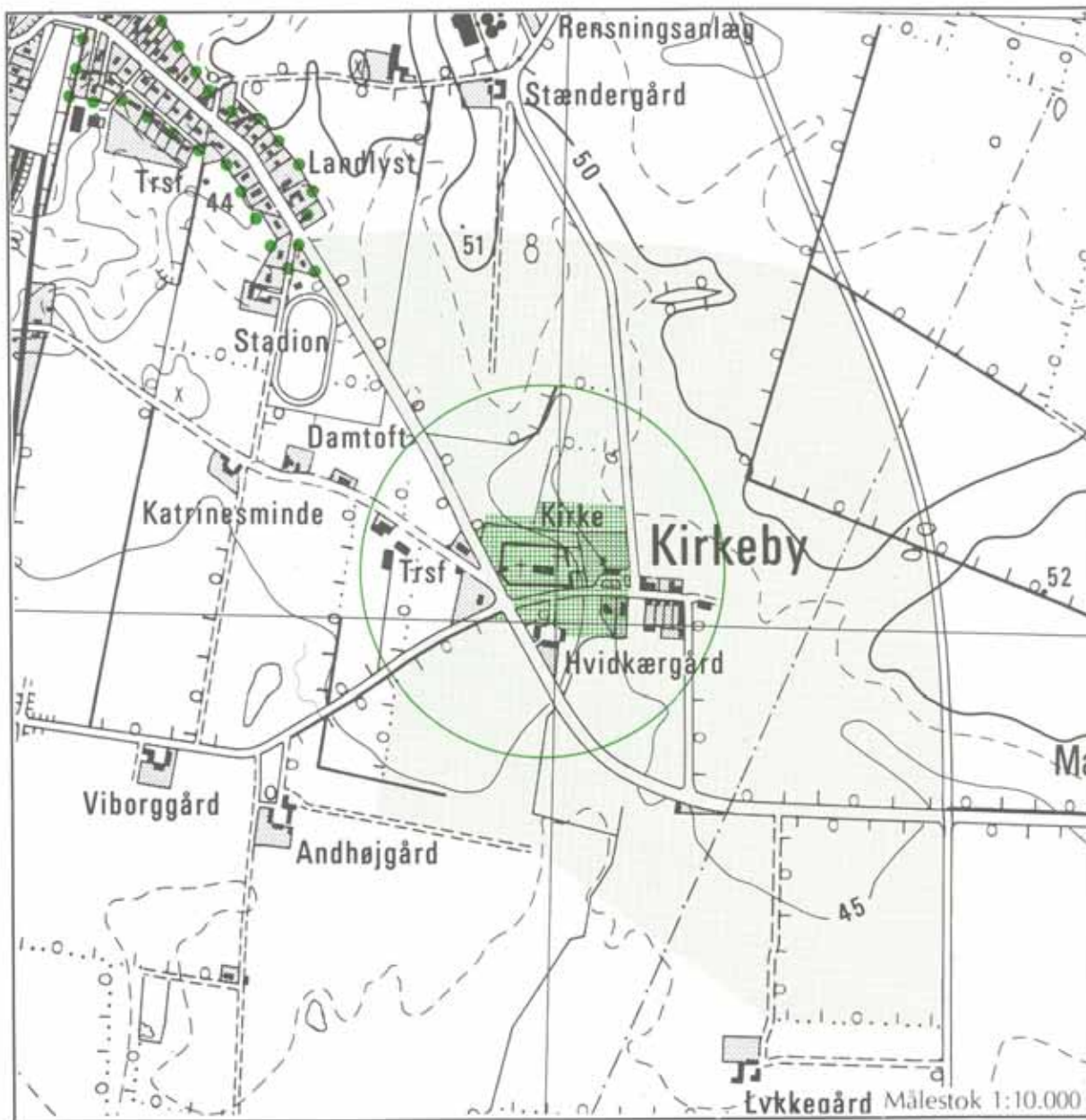
-  Kirkens fjernomgivelse
-  Særligt kirkeområde
-  300 m højdebyggelinie

November 1988

# Skanderup kirkes omgivelser

Lunderskov kommune

reg. nr. 623-3



Signaturforklaring:

 Kirkens fjernomgivelse

 Areal i byzone

 Særligt kirkeområde

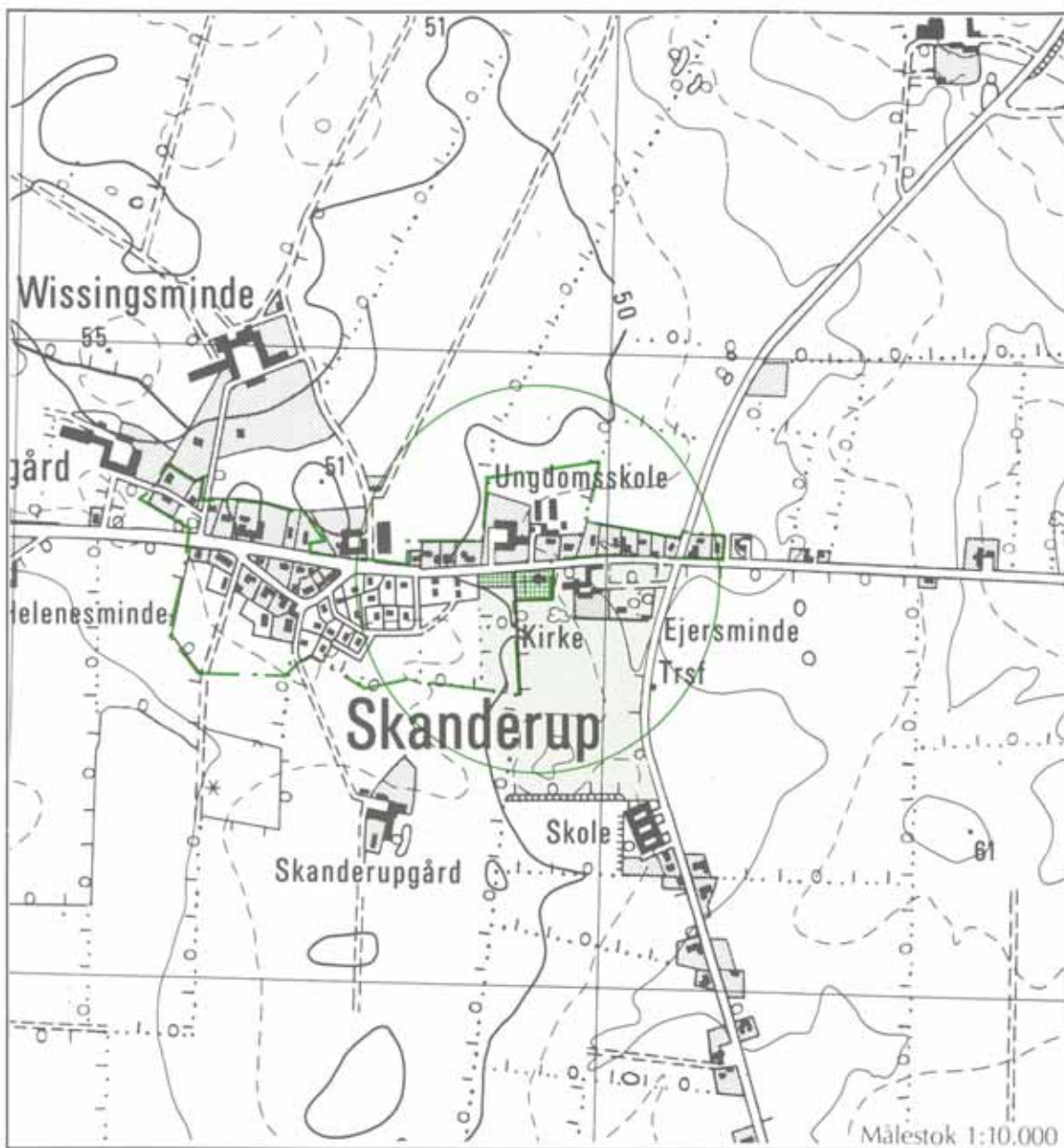
 300 m højdebyggelinie

November 1988

# Skanderup valgmenighedskirkes omgivelser

Lunderskov kommune

reg. nr. 623-4



Signaturforklaring:

 Kirkens fjernomgivelse

 Særligt kirkeområde

 300 m højdebyggelinie

 Landsbyafgrænsning i henhold til kommuneplanen.

November 1988

# Ejstrup kirkes omgivelser

Nørre Snede kommune

reg.nr. 625-1



Signaturforklaring:

 Kirkens fjernomgivelse

 Areal i byzone

 Kirkens næromgivelse

 Særligt kirkeområde

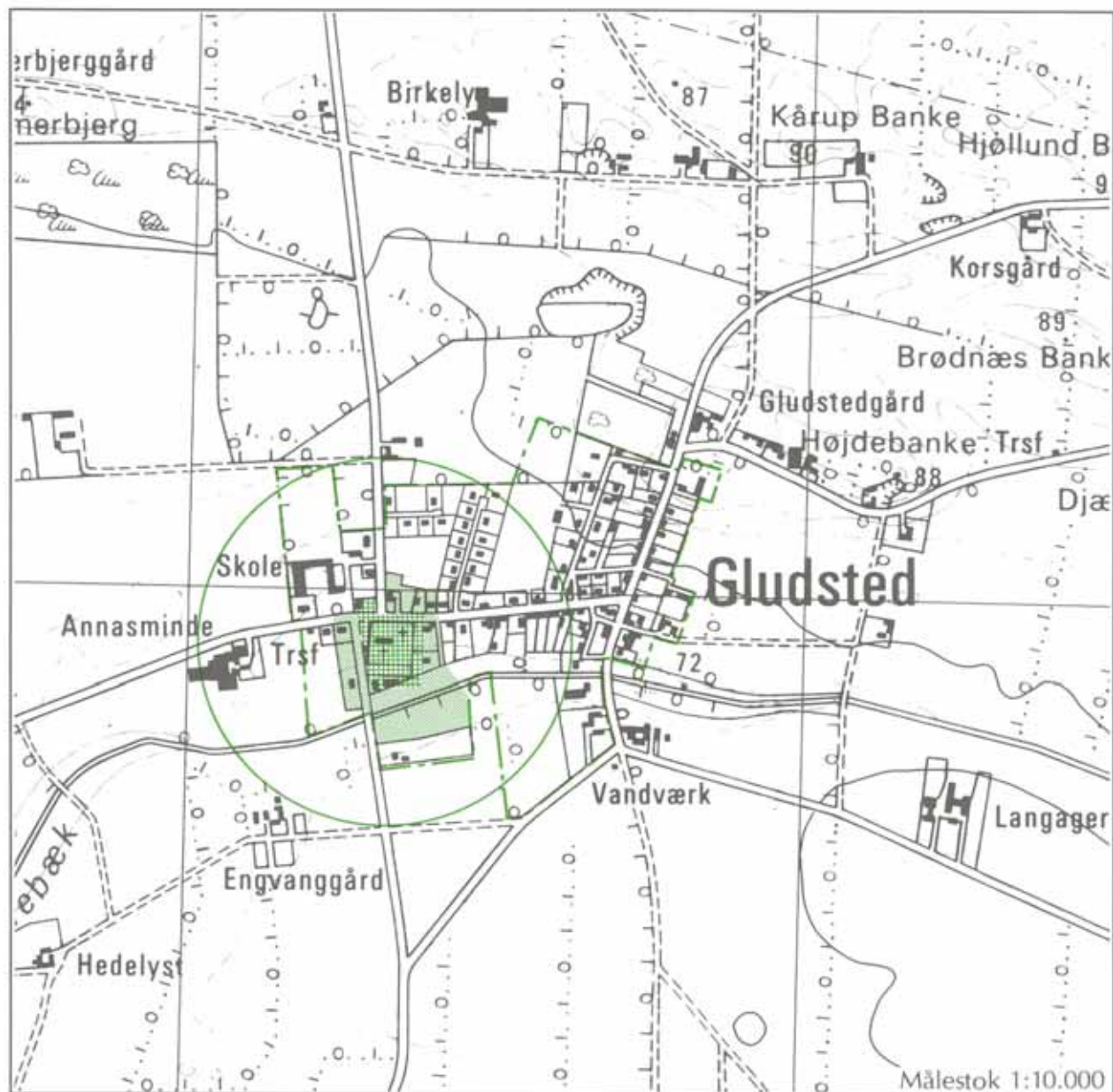
 300 m højdebyggelinie

November 1988





# Gludsted kirkes omgivelser

Nørre Snede kommune

reg.nr. 625-2



Signaturforklaring:

-  Kirkens næromgivelse
-  Særligt kirkeområde
-  300 m højdebyggelinie
-  Landsbyafgrænsning i henhold til kommuneplanen.

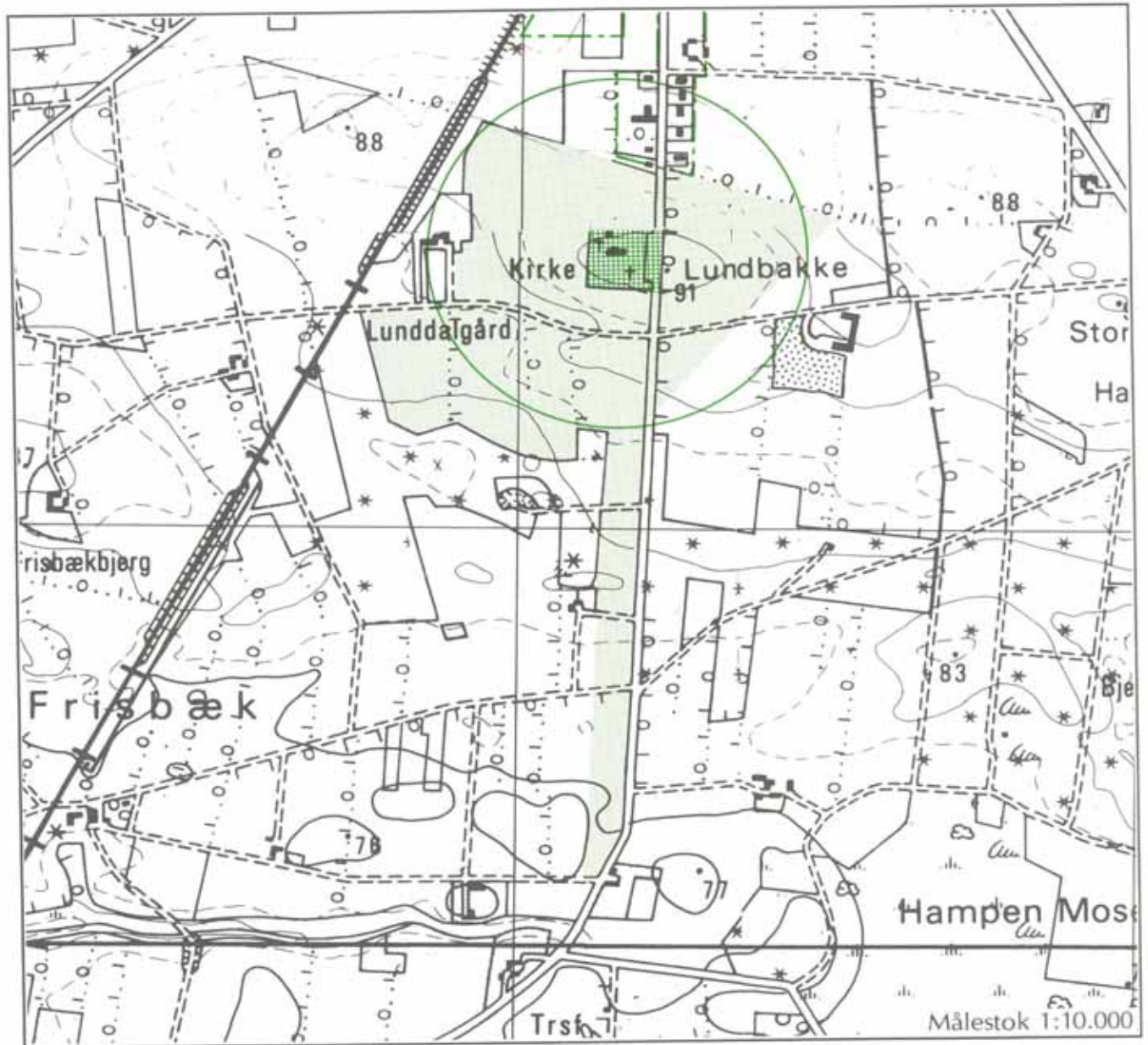
November 1988







# Hampen kirkes omgivelser

Nørre Snede kommune

reg.nr. 625-3



Signaturforklaring:

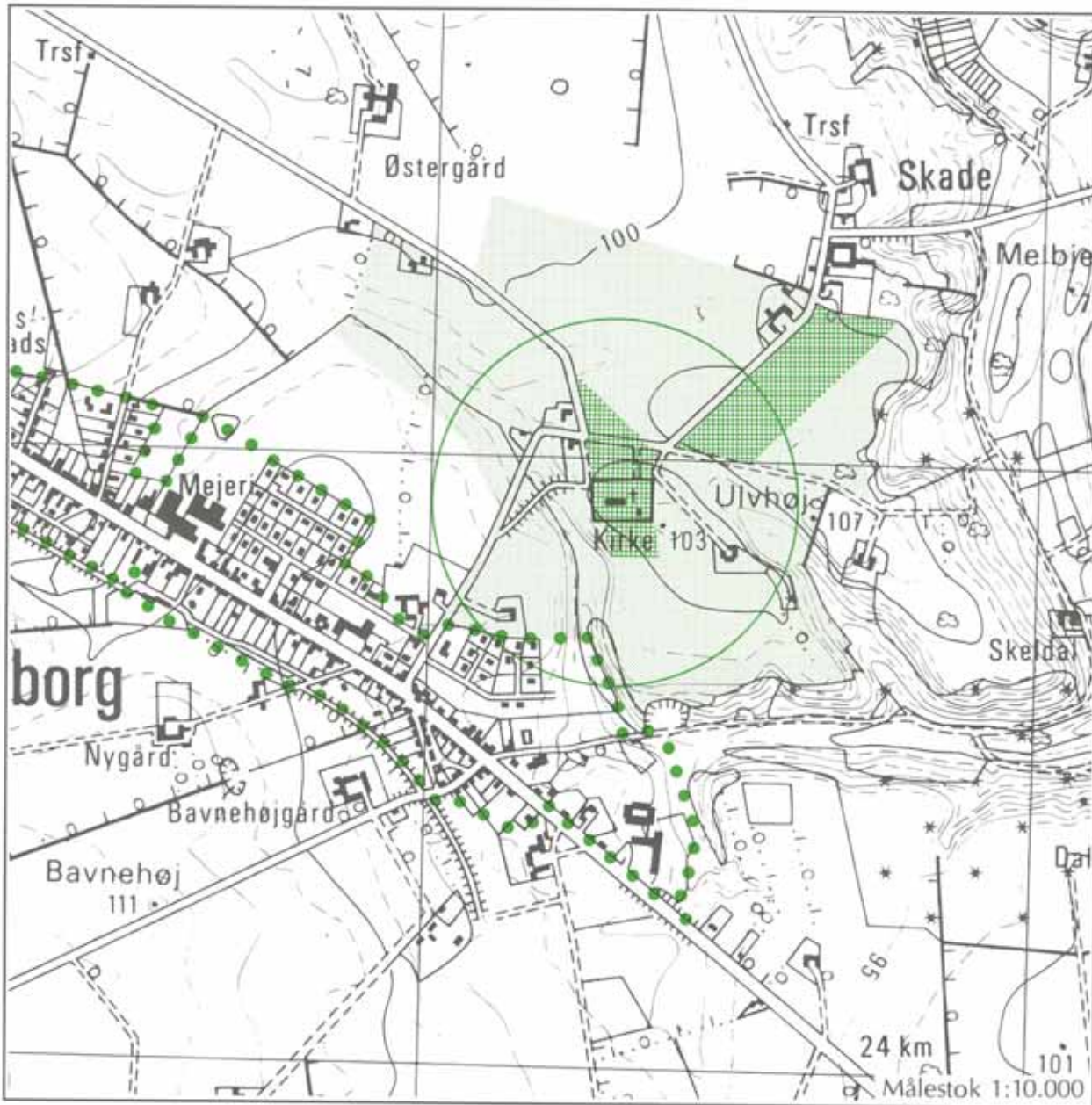
-  Kirkens fjernomgivelse
-  Særligt kirkeområde
-  300 m højdebyggelinie
-  Landsbyafgrænsning i henhold til kommuneplanen.

November 1988

# Klovborg kirkes omgivelser

Nørre Snede kommune

reg.nr. 625-4



Signaturforklaring:

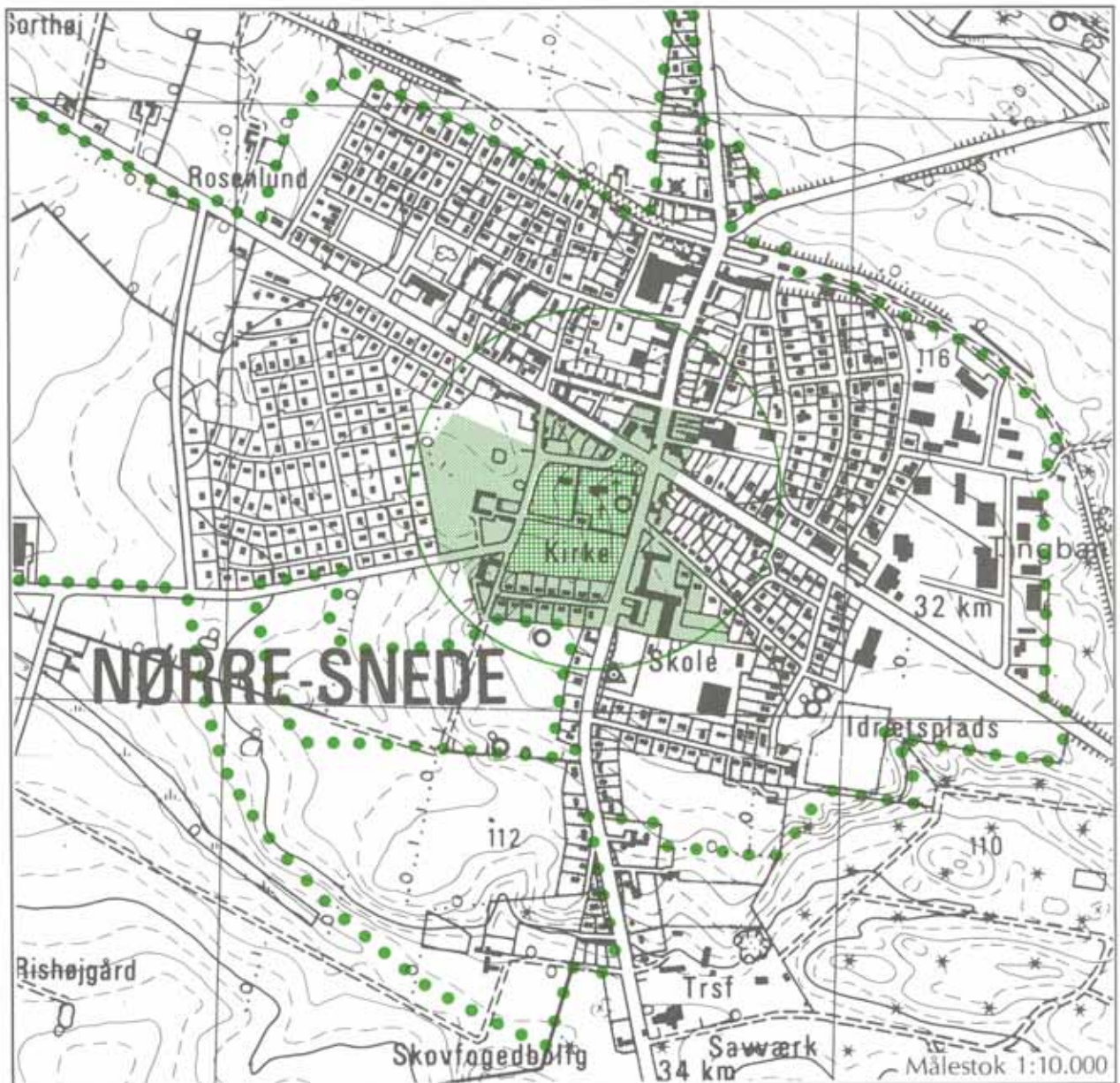
-  Kirkens fjernomgivelse
-  Særligt kirkeområde
-  300 m højdebyggelinie
-  Areal i byzone

November 1988





# Nørre Snede kirkes omgivelser

Nørre Snede kommune

reg.nr. 625-5



Signaturforklaring:

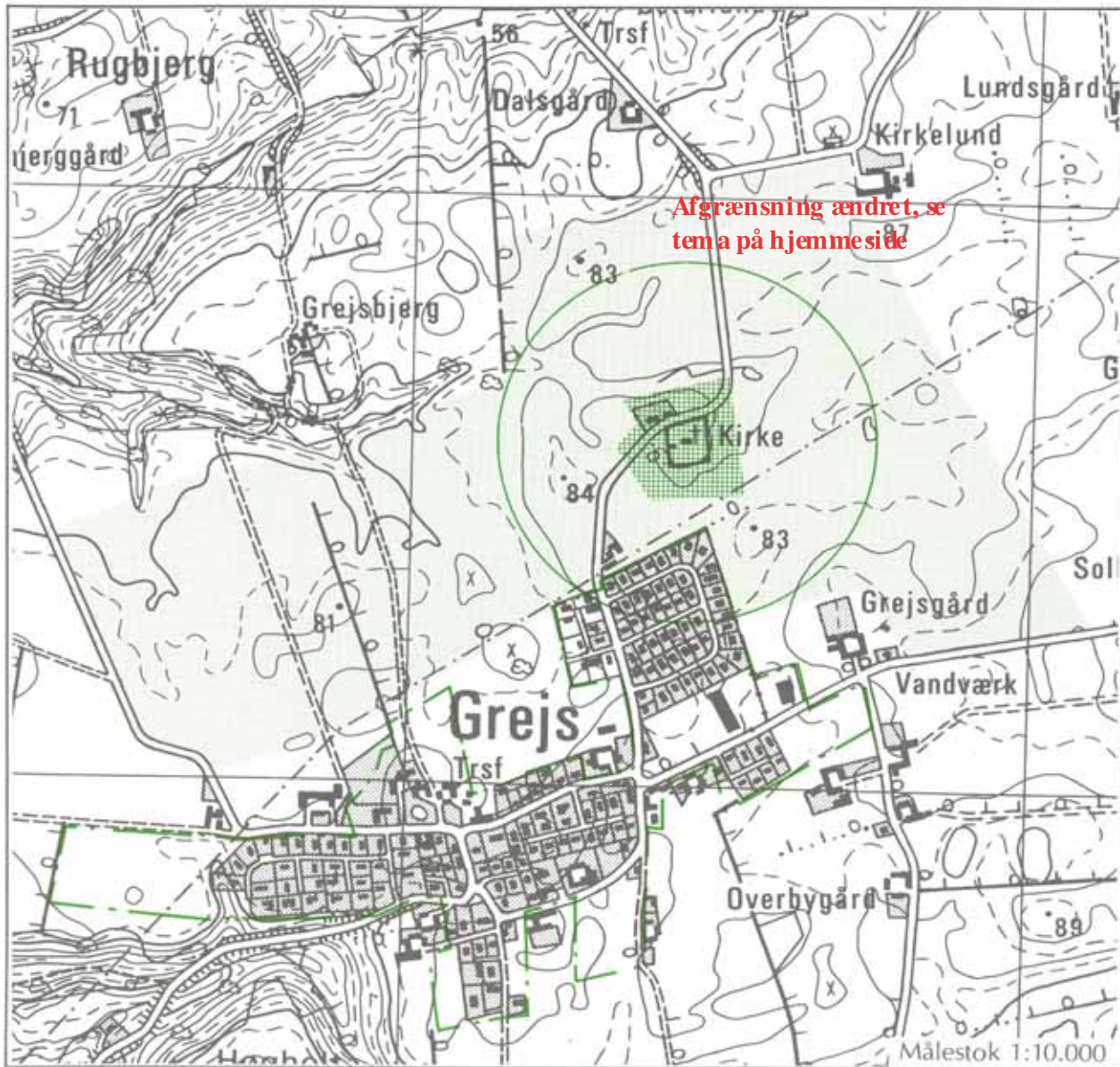
-  Kirkens næromgivelse
-  Særligt kirkeområde
-  300 m højdebyggegrense
-  Areal i byzone

November 1988

# Grejs kirkes omgivelser

Tørring-Uldum kommune

reg. nr. 627-1



Signaturforklaring:

 Kirkens fjernomgivelse

 Særligt kirkeområde

 300 m højdebyggelinie

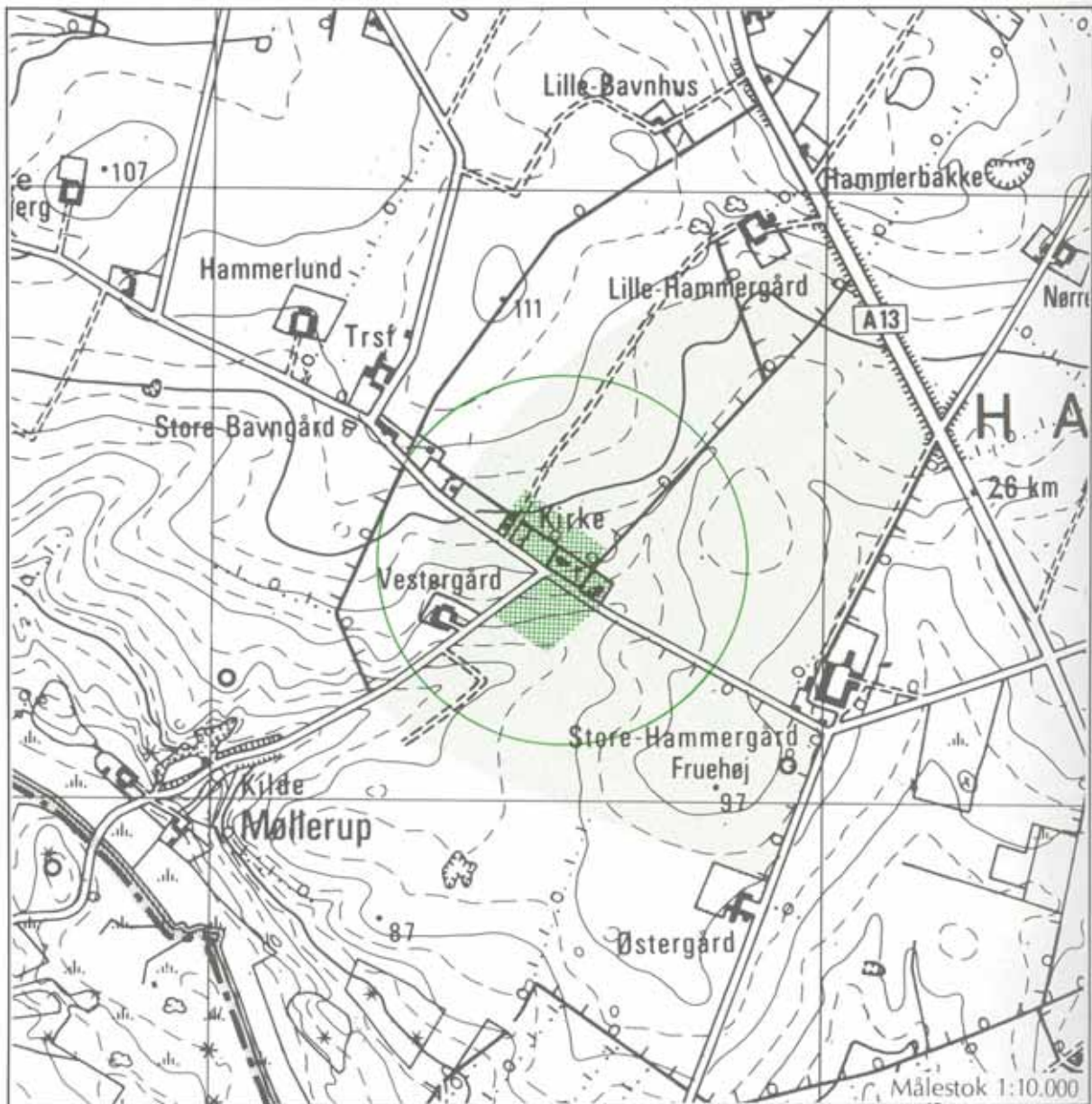
 Landsbyafgrænsning i henhold til kommuneplanen.

November 1988



# Hammer kirkes omgivelser

Tørring-Uldum kommune

reg. nr. 627-2



Signaturforklaring:

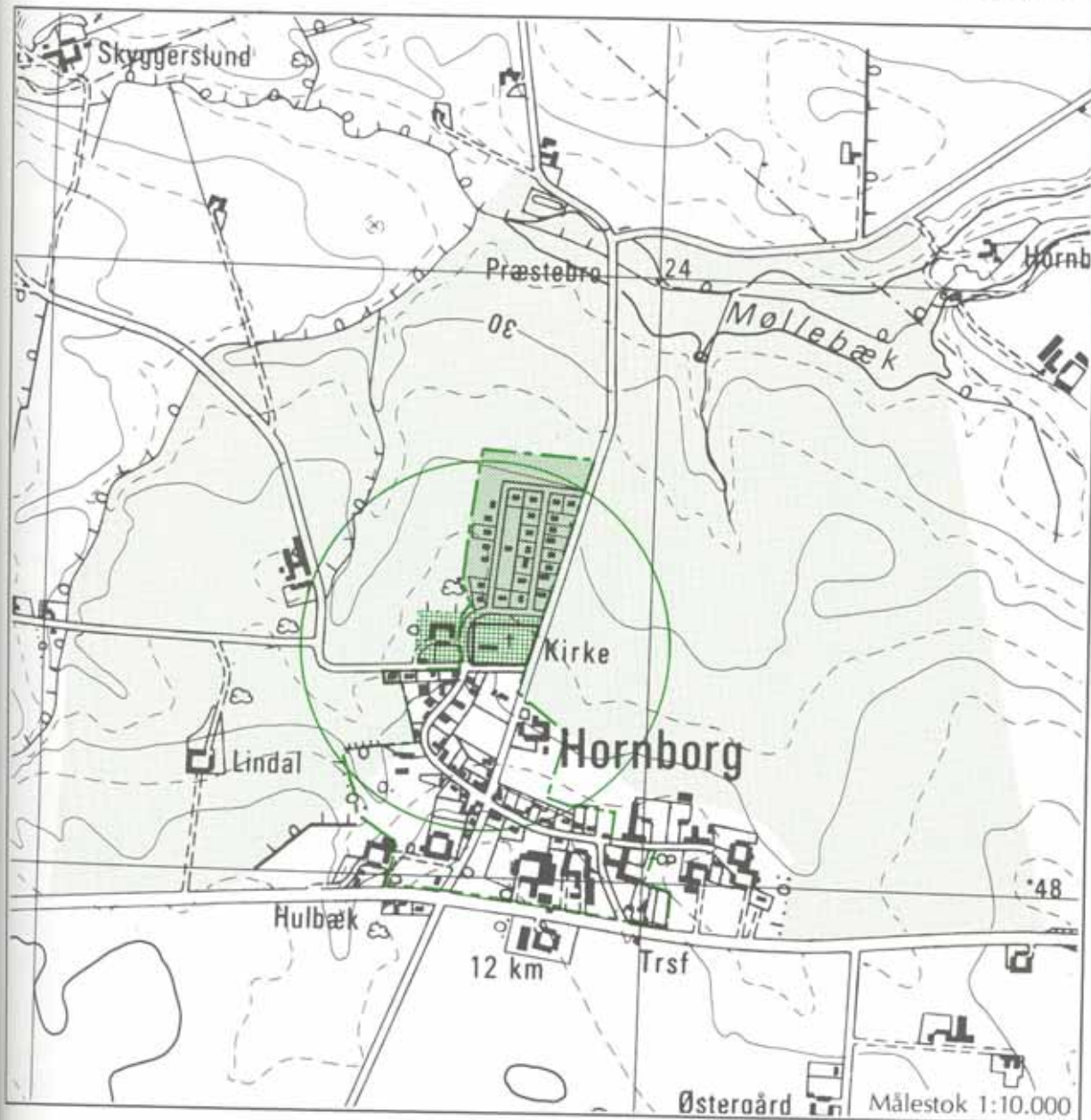
-  Kirkens fjernomgivelse
-  Særligt kirkeområde
-  300 m højdebyggelinie

November 1988


# Hornborg kirkes omgivelser

Tørring-Uldum kommune

reg. nr. 627-3



Signaturforklaring:

 Kirkens fjernomgivelse

 Kirkens næromgivelse

 Særligt kirkeområde

 300 m højdebyggelinie

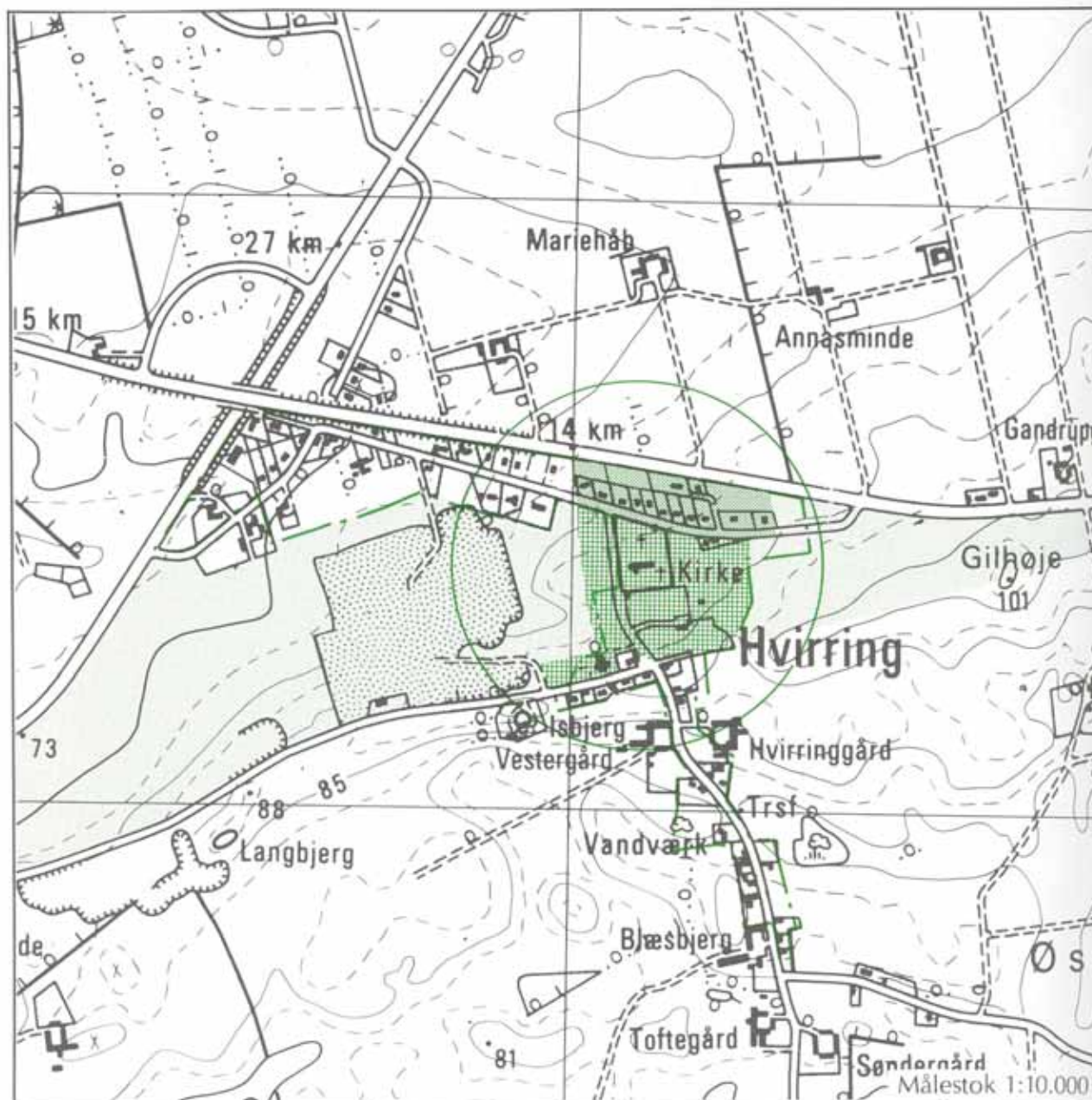
 Landsbyafgrænsning i henhold til kommuneplanen.

November 1988

# Hvirring kirkes omgivelser

Tørring-Uldum kommune

reg. nr. 627-4



## Signaturforklaring:

 Kirkens fjernomgivelse

 Kirkens næromgivelse

 Særligt kirkeområde

 300 m højdebyggelinie

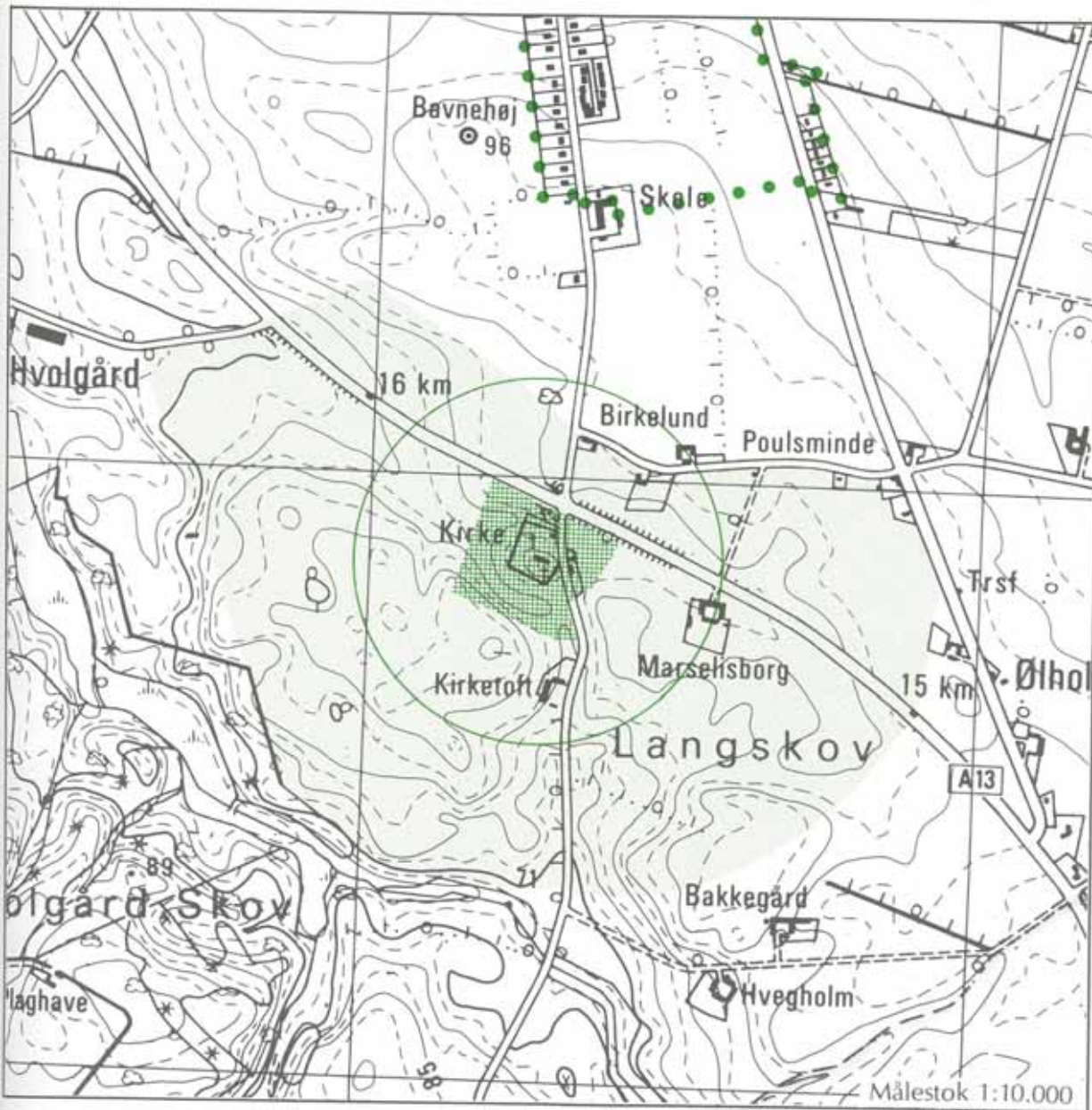
 Landsbyafgrænsning i henhold til kommuneplanen.

November 1988

# Langskov kirkes omgivelser

Tørring-Uldum kommune

reg. nr. 627-5



Signaturforklaring:

-  Kirkens fjernomgivelse
-  Særligt kirkeområde
-  300 m højdebyggelinie
-  Areal i byzone

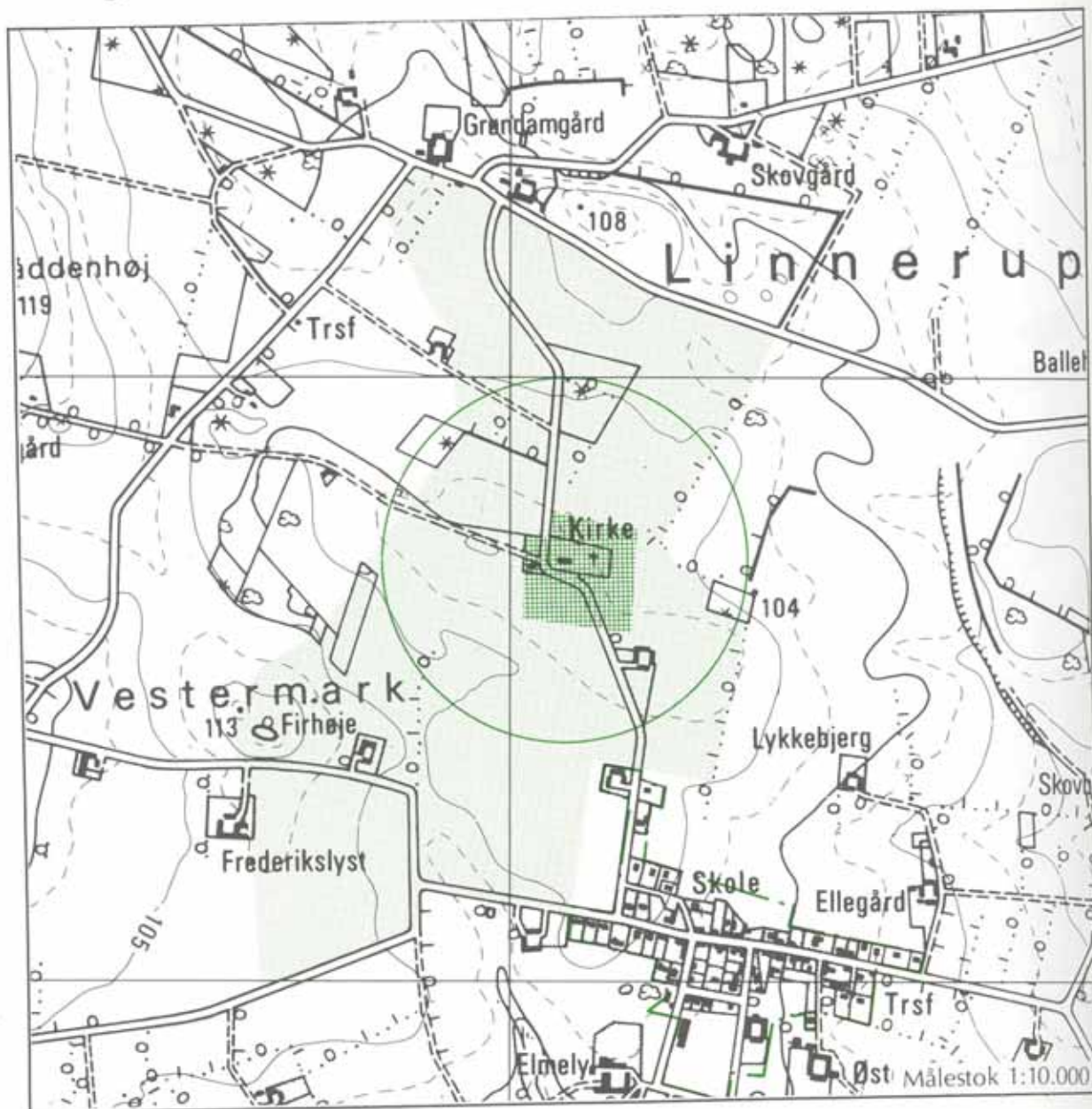
November 1988



# Linnerup kirkes omgivelser

Tørring-Uldum kommune

reg. nr. 627-6



Signaturforklaring:

 Kirkens fjernomgivelse

 Særligt kirkeområde

 300 m højdebyggelinie

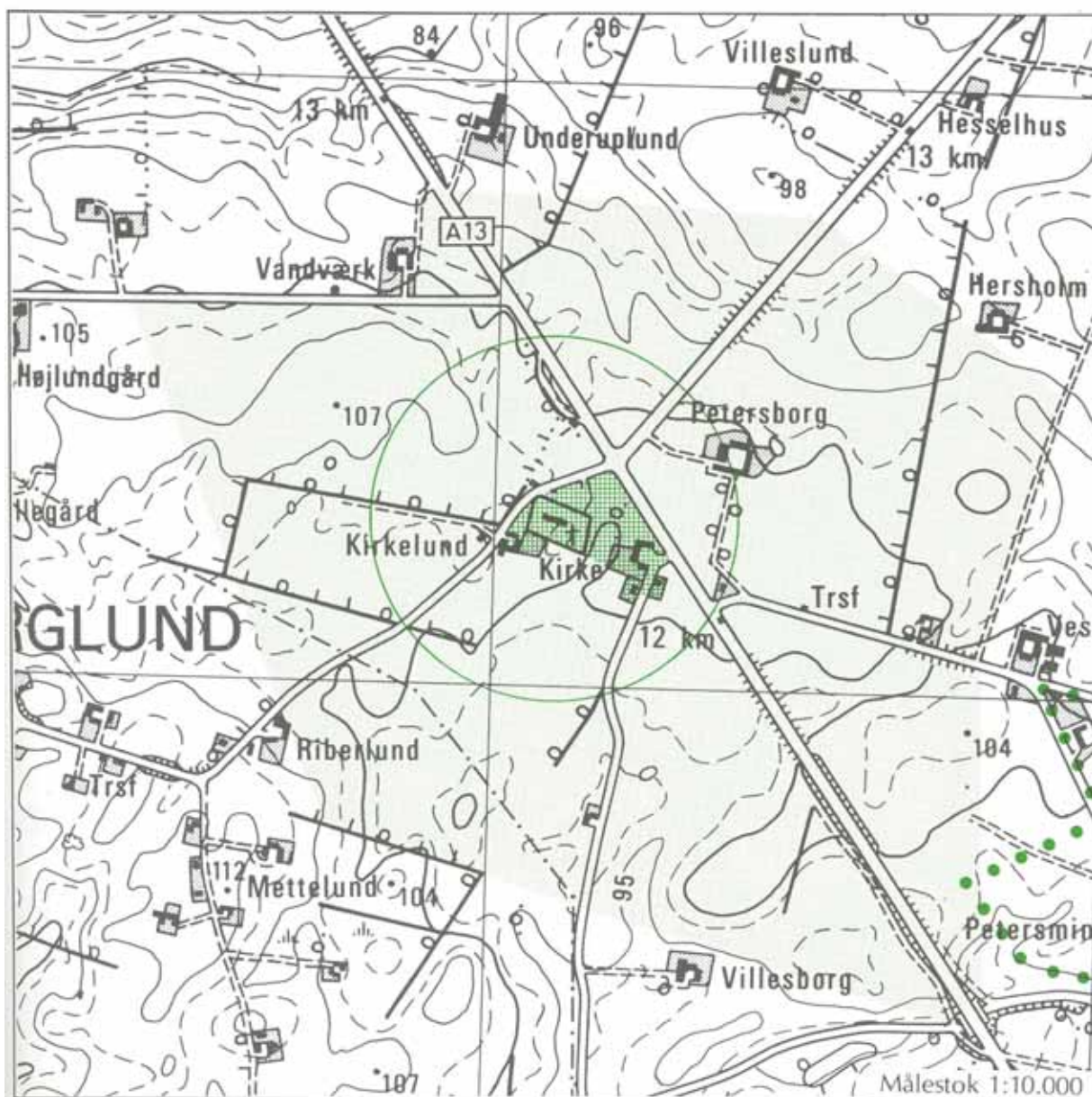
 Landsbyafgrænsning i henhold til kommuneplanen.

November 1988

# Sindbjerg kirkes omgivelser

Tørring-Uldum kommune

reg. nr. 627-7



Signaturforklaring:

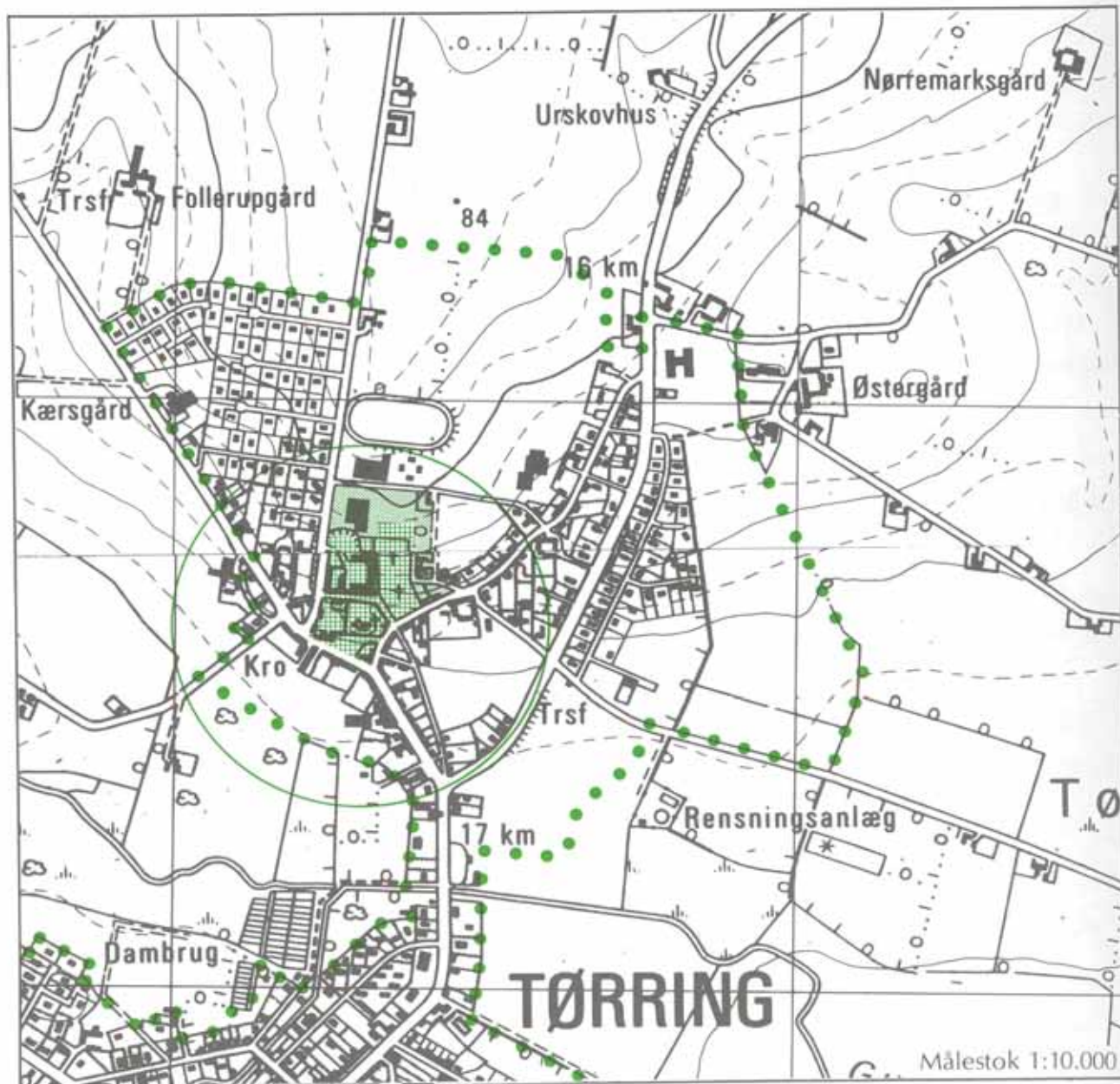
-  Kirkens fjernomgivelse
-  Særligt kirkeområde
-  300 m højdebyggelinie
-  Areal i byzone

November 1988

# Tørring kirkes omgivelser

Tørring-Uldum kommune

reg. nr. 627-8



Signaturforklaring:

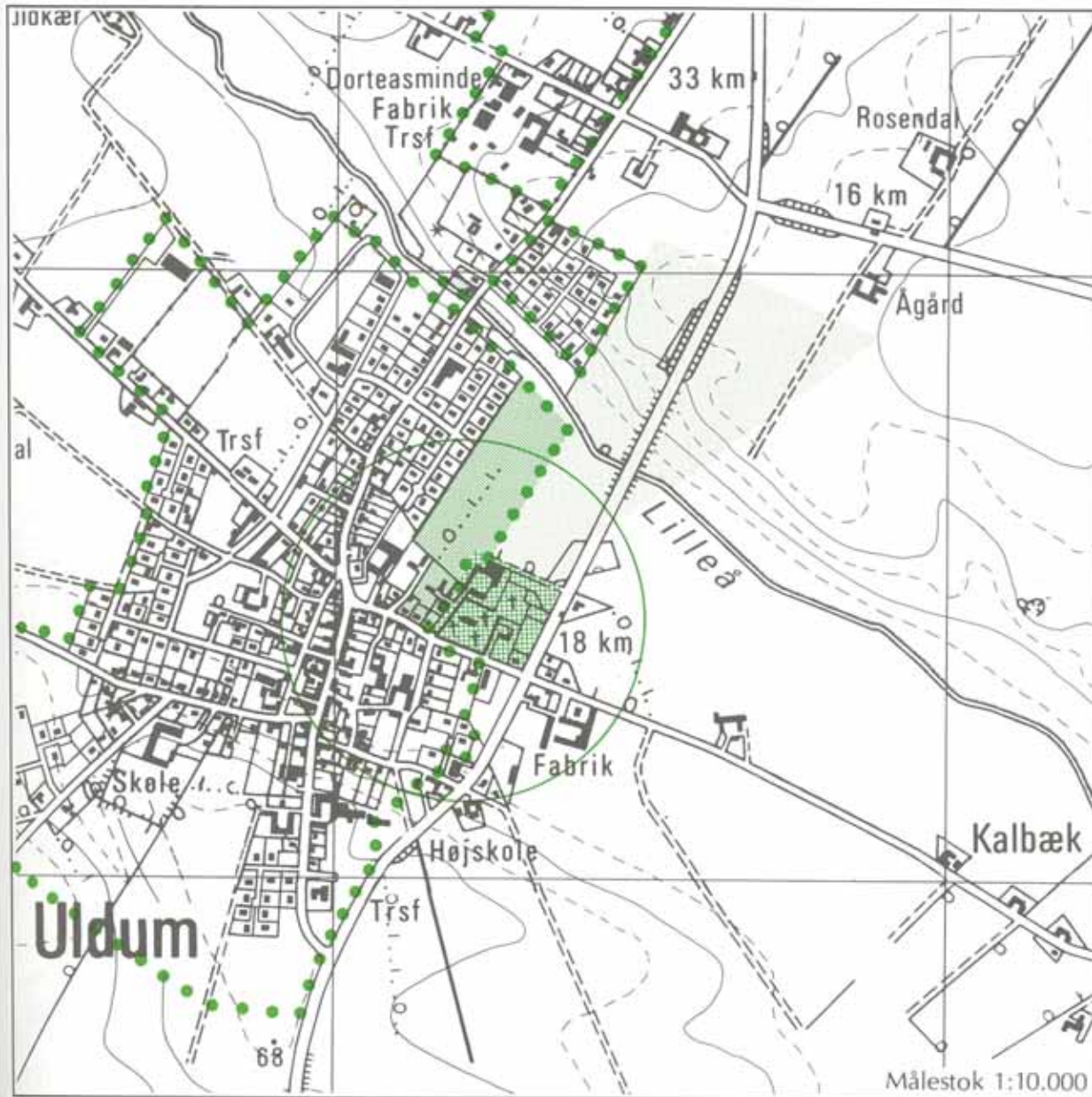
-  Kirkens næromgivelse
-  Særligt kirkeområde
-  300 m højdebyggelinie
-  Areal i byzone

November 1988

# Uldum kirkes omgivelser

Tørring-Uldum kommune

reg. nr. 627-9



Signaturforklaring:

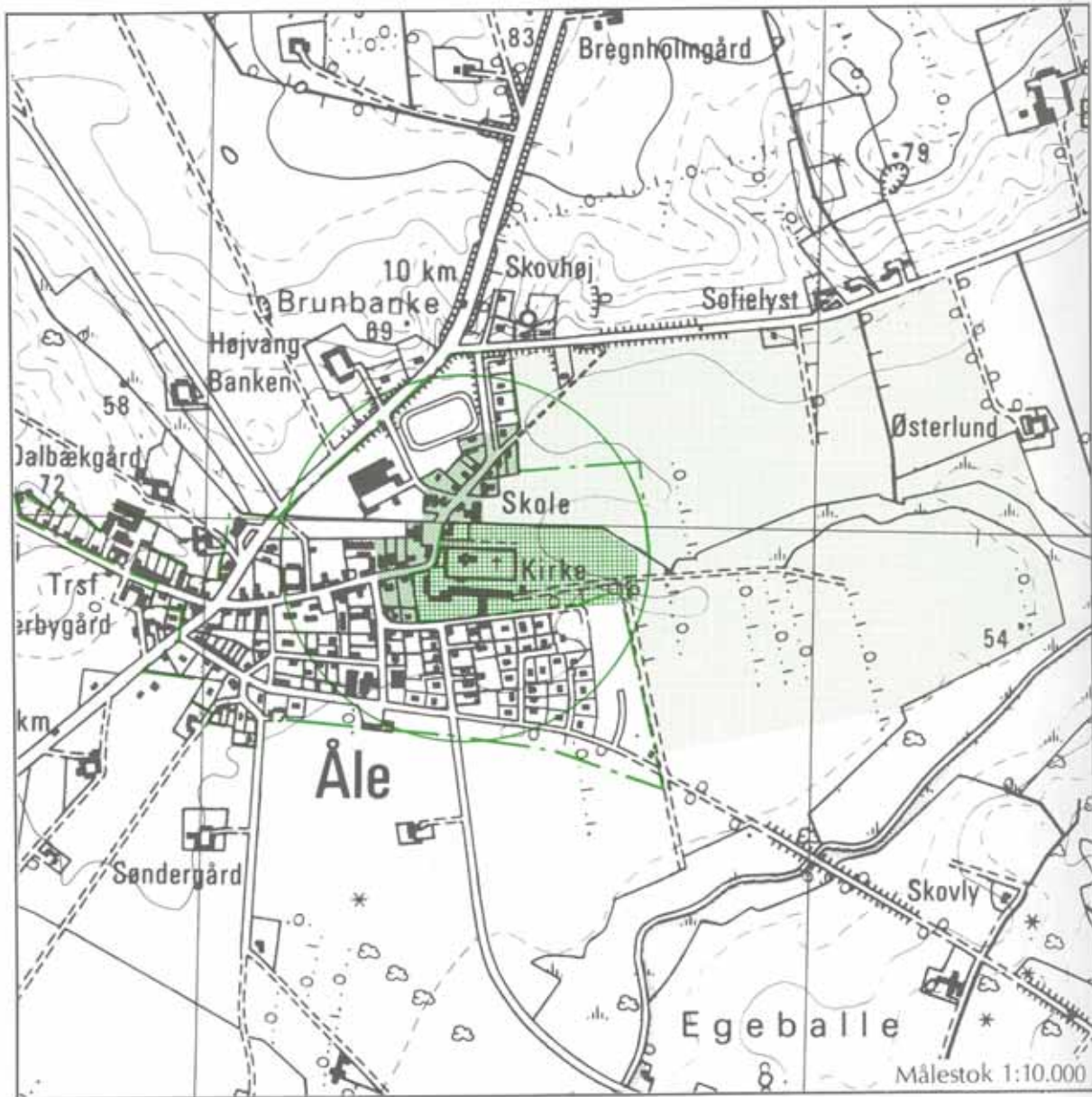
- Kirkens fjernomgivelse
- Kirkens næromgivelse
- Særligt kirkeområde
- 300 m højdebyggelinie
- Areal i byzone

November 1988

# Åle kirkes omgivelser

## Tørring-Uldum kommune

reg. nr. 627-10




Signaturforklaring:

 Kirkens fjernomgivelse

 Kirkens næromgivelse

 Særligt kirkeområde

 300 m højdebyggelinie

 Landsbyafgrænsning i henhold til kommuneplanen.

November 1988

# Hjarup kirkes omgivelser

Vamdrup kommune

reg. nr. 629-1



Signaturforklaring:


 Kirkens fjernomgivelse

 Kirkens næromgivelse

 Særligt kirkeområde

 300 m højdebyggelinie

 Areal i byzone

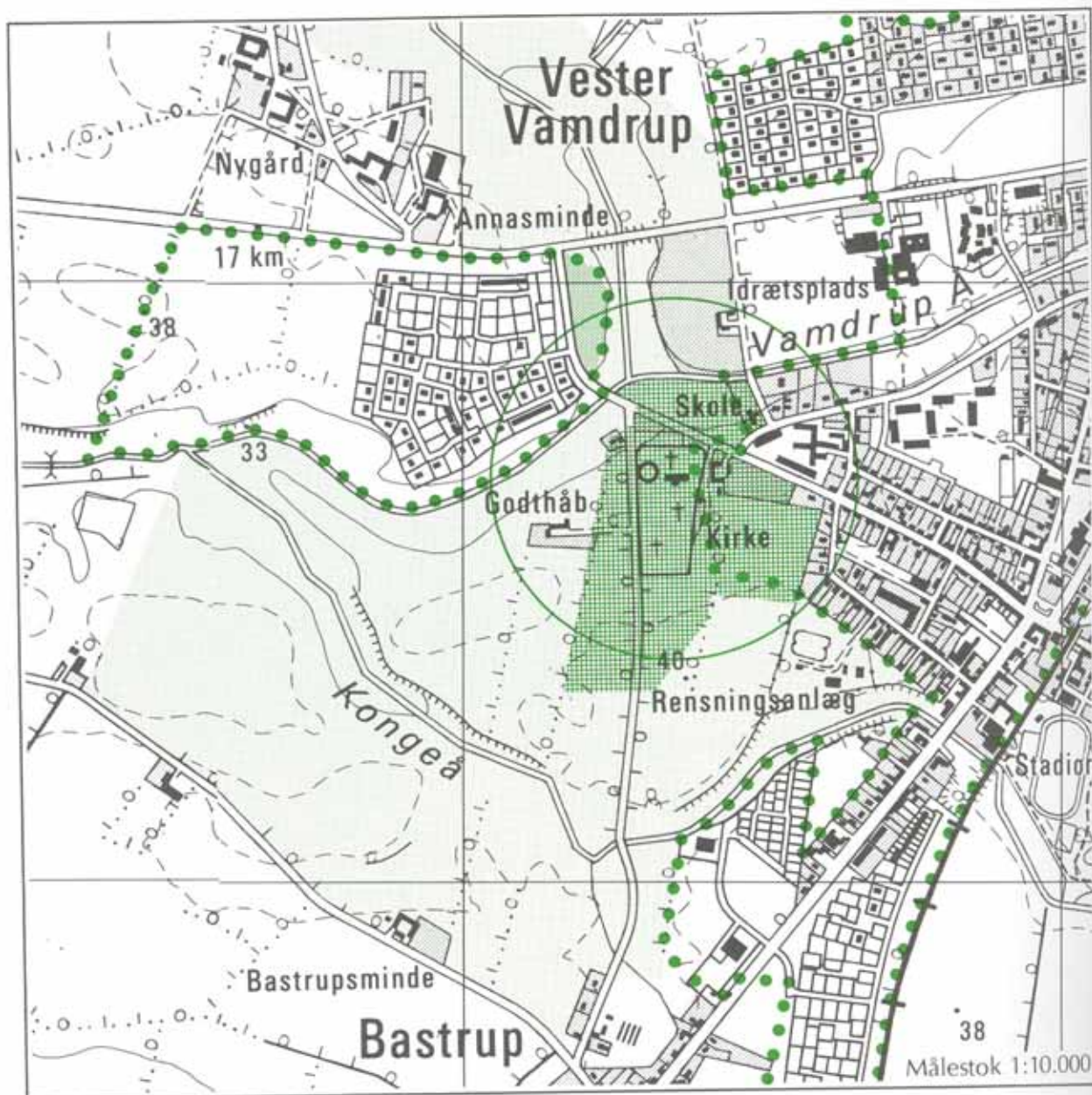
 Landsbyafgrænsning i henhold til kommuneplanen.

November 1988

# Vamdrup kirkes omgivelser

Vamdrup kommune

reg. nr. 629-2




Signaturforklaring:

 Kirkens fjernomgivelse

 Areal i byzone

 Kirkens næromgivelse

 Særligt kirkeområde

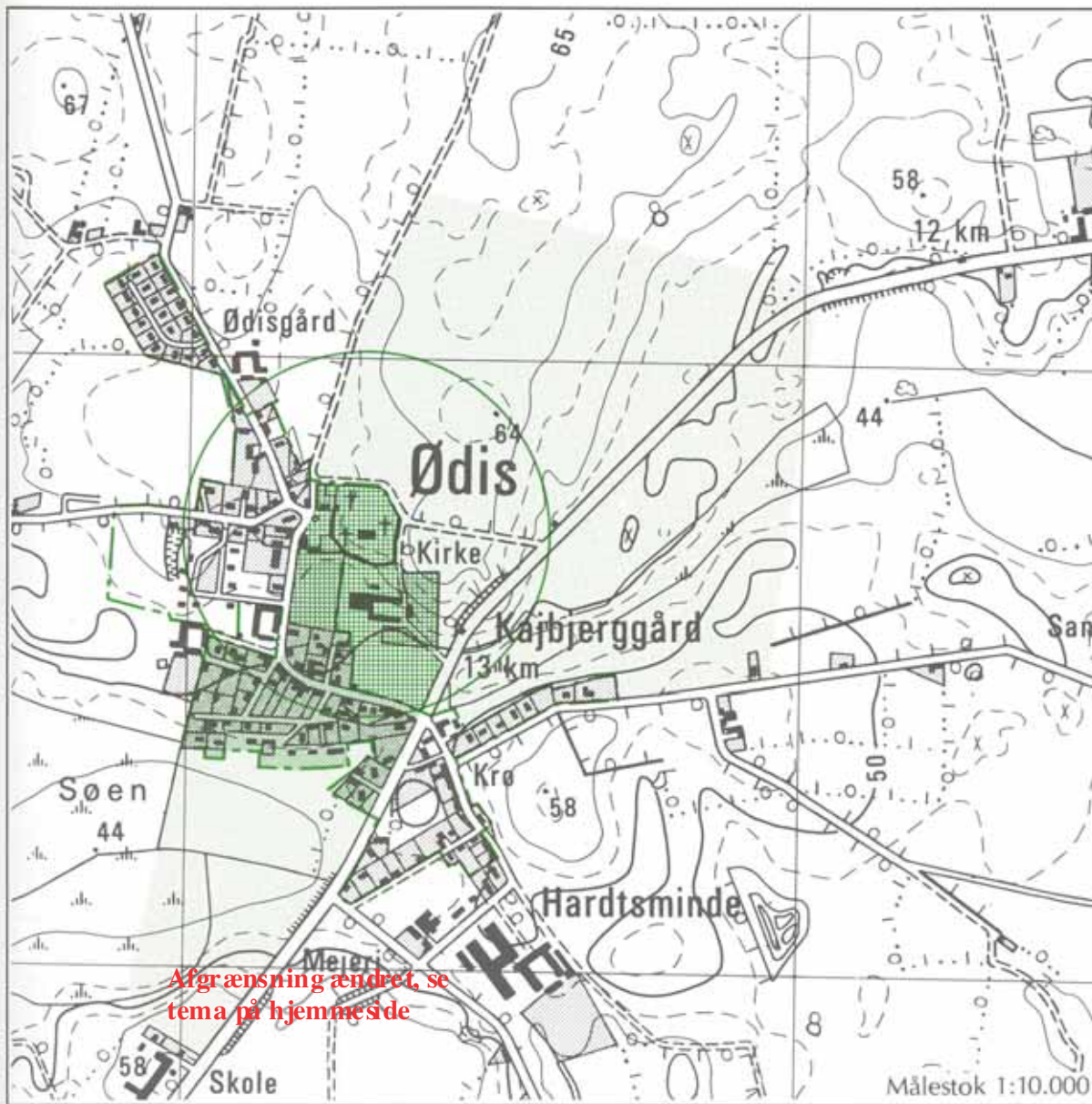
 300 m højdebyggelinie

November 1988

# Ødis kirkes omgivelser

Vamdrup kommune

reg. nr. 629-3



Afgrænsning ændret, se  
tema på hjemmeside

Signaturforklaring:

- Kirkens fjernomgivelse
- Kirkens næromgivelse
- Særligt kirkeområde
- 300 m højdebyggelinie

--- Landsbyafgrænsning i henhold til  
kommuneplanen.

November 1988






# Bredballe kirkes omgivelser

Vejle kommune

reg. nr. 631-1



Signaturforklaring:

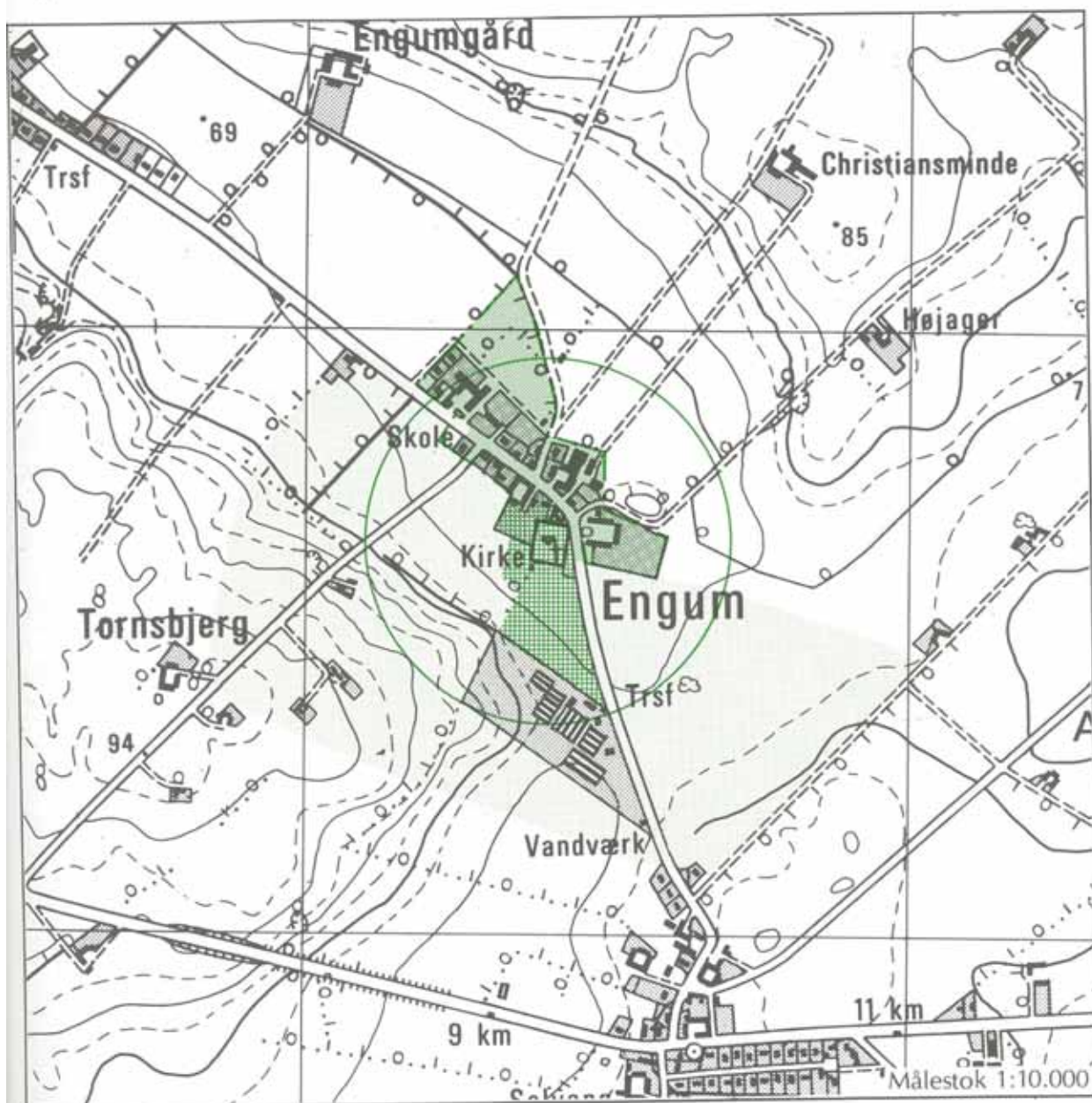
-  Særligt kirkeområde
-  300 m højdebyggelinie
-  Areal i byzone

November 1988

# Engum kirkes omgivelser

Vejle kommune

reg. nr. 631-2



Signaturforklaring:

◻ Kirkens fjernomgivelse

◻ Kirkens næromgivelse

◻ Særligt kirkeområde

○ 300 m højdebyggelinie

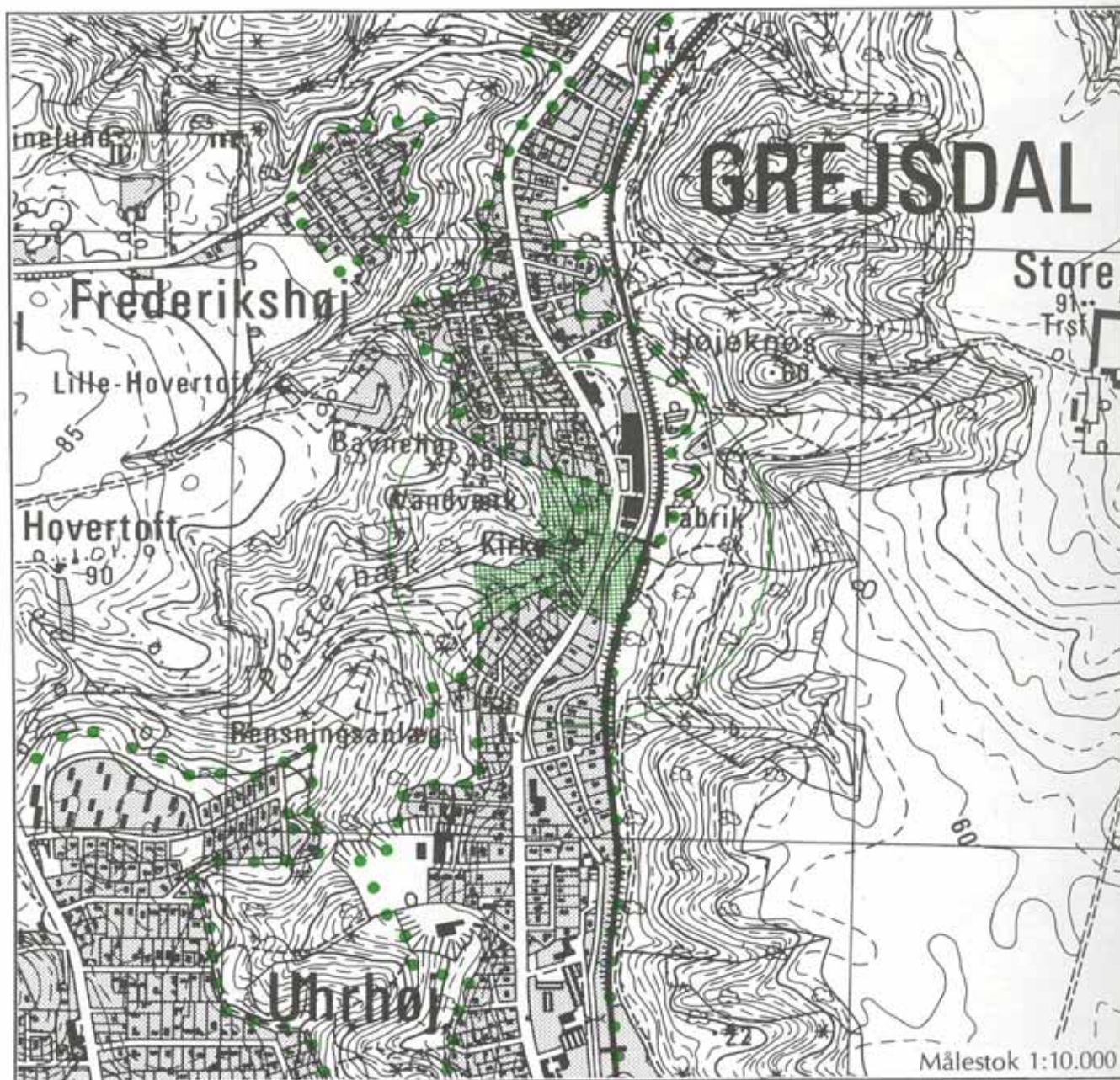
--- Landsbyafgrænsning i henhold til kommuneplanen.

November 1988




# Grejsdal kirkes omgivelser

Vejle kommune

reg. nr. 631-3



Signaturforklaring:

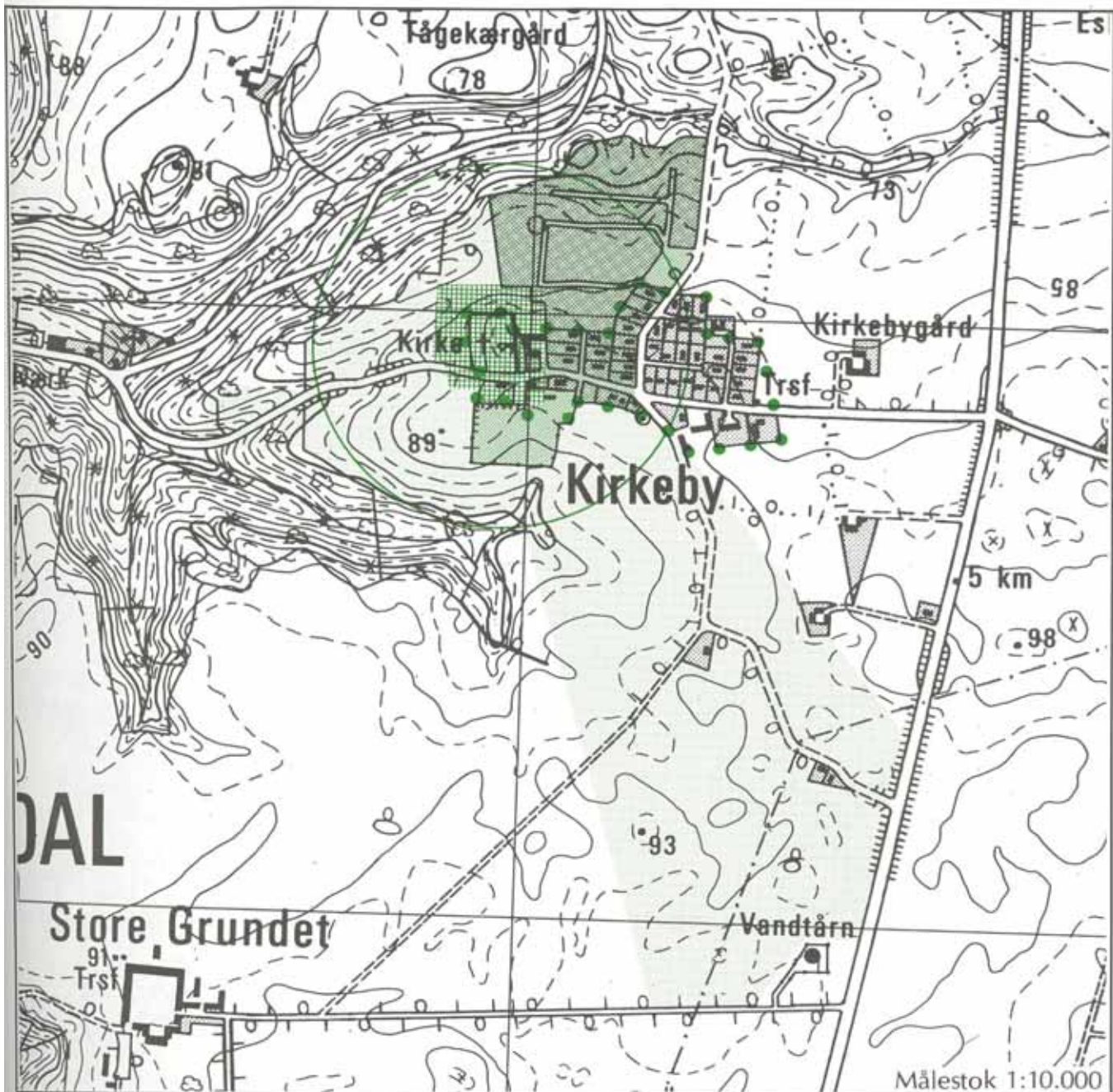
-  Særligt kirkeområde
-  300 m højdebyggelinie
-  Areal i byzone

November 1988

# Hornstrup kirkes omgivelser

Vejle kommune

reg. nr. 631-4




Signaturforklaring:

 Kirkens fjernomgivelse

 Areal i byzone

 Kirkens næromgivelse

 Særligt kirkeområde

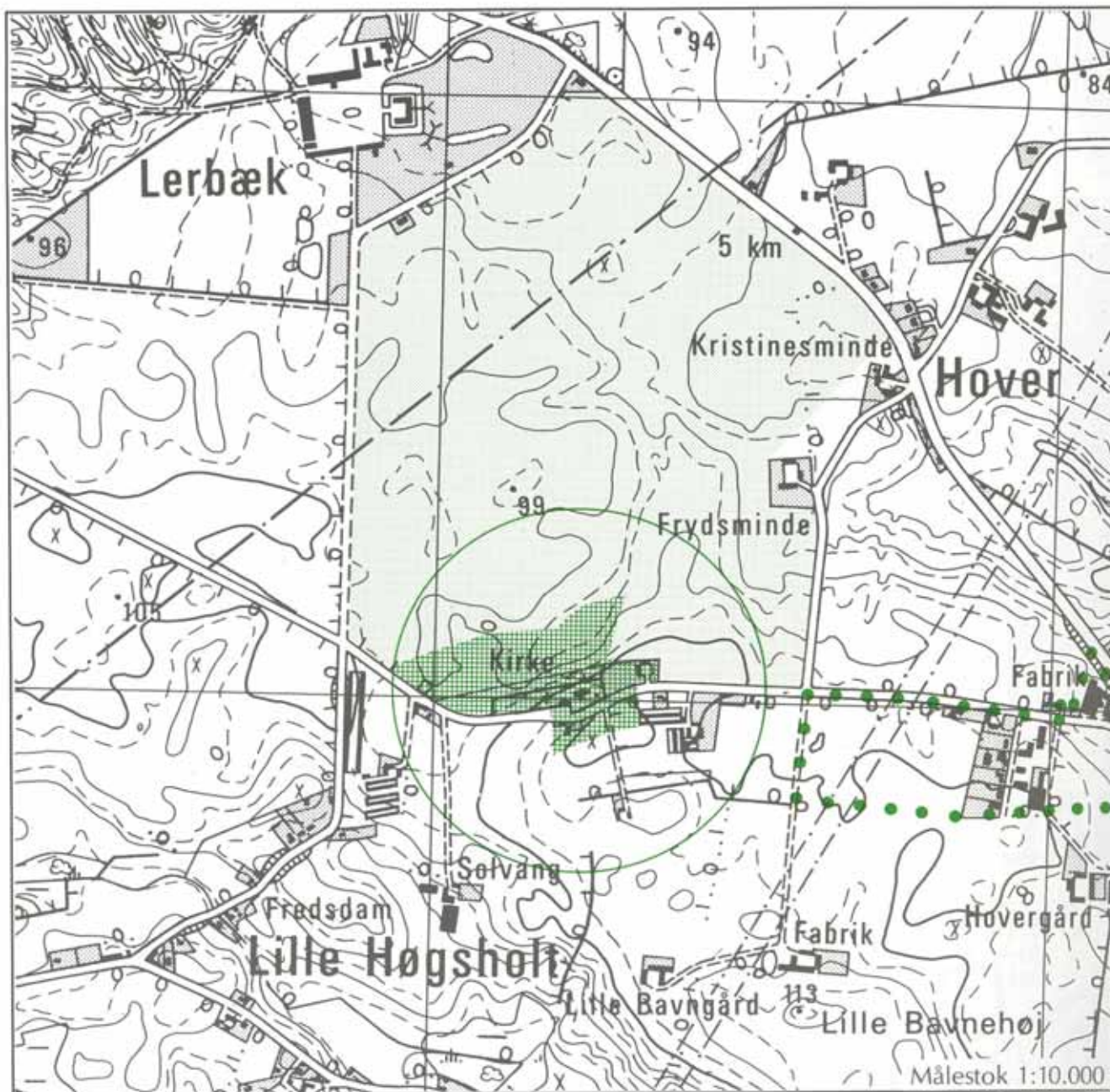
 300 m højdebyggelinie

November 1988

# Hover kirkes omgivelser

Vejle kommune

reg. nr. 631-5



Signaturforklaring:

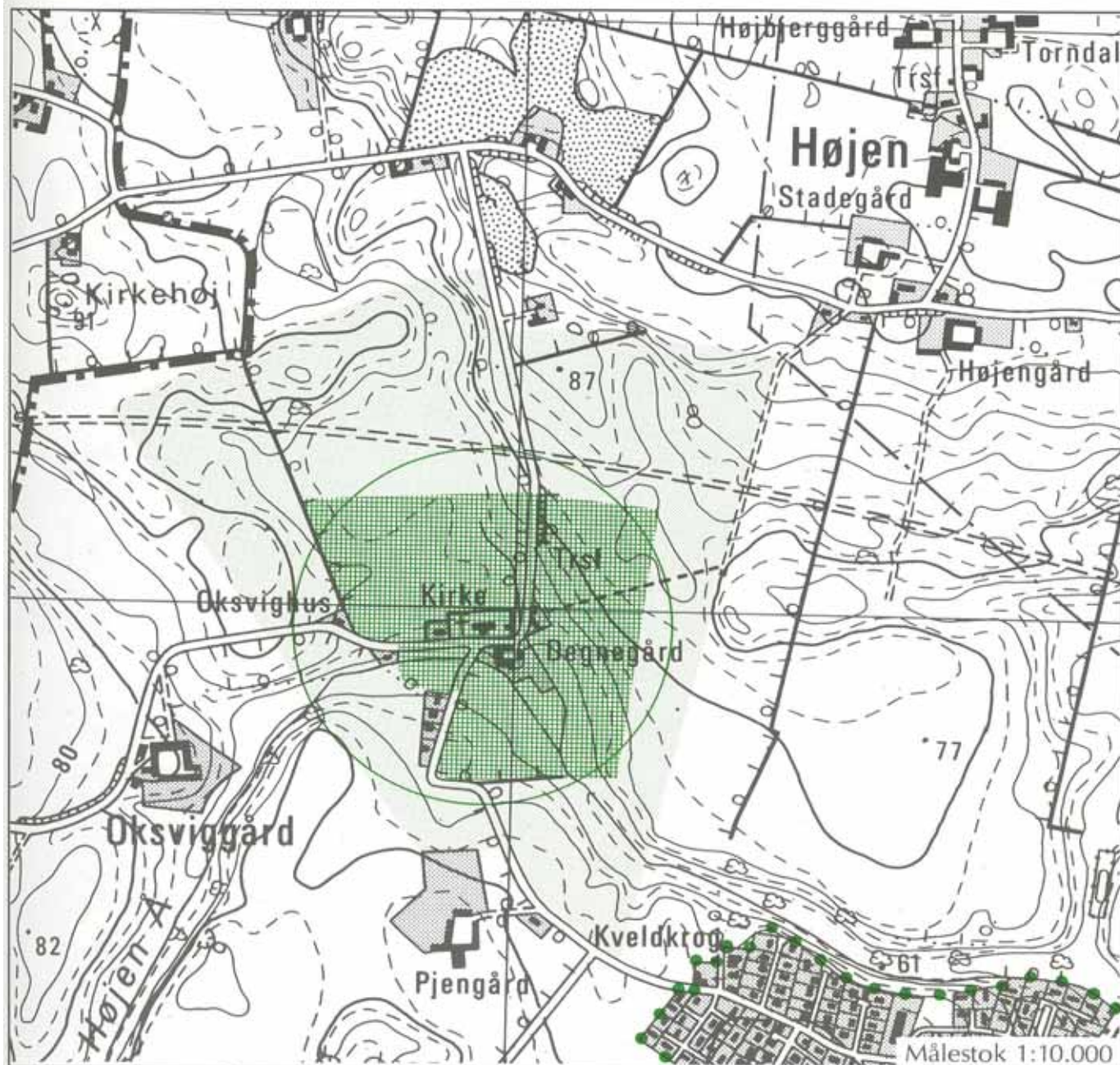
-  Kirkens fjernomgivelse
-  Særligt kirkeområde
-  300 m højdebyggelinie
-  Areal i byzone

November 1988

# Højen kirkes omgivelser

Vejle kommune

reg. nr. 631-6



Signaturforklaring:

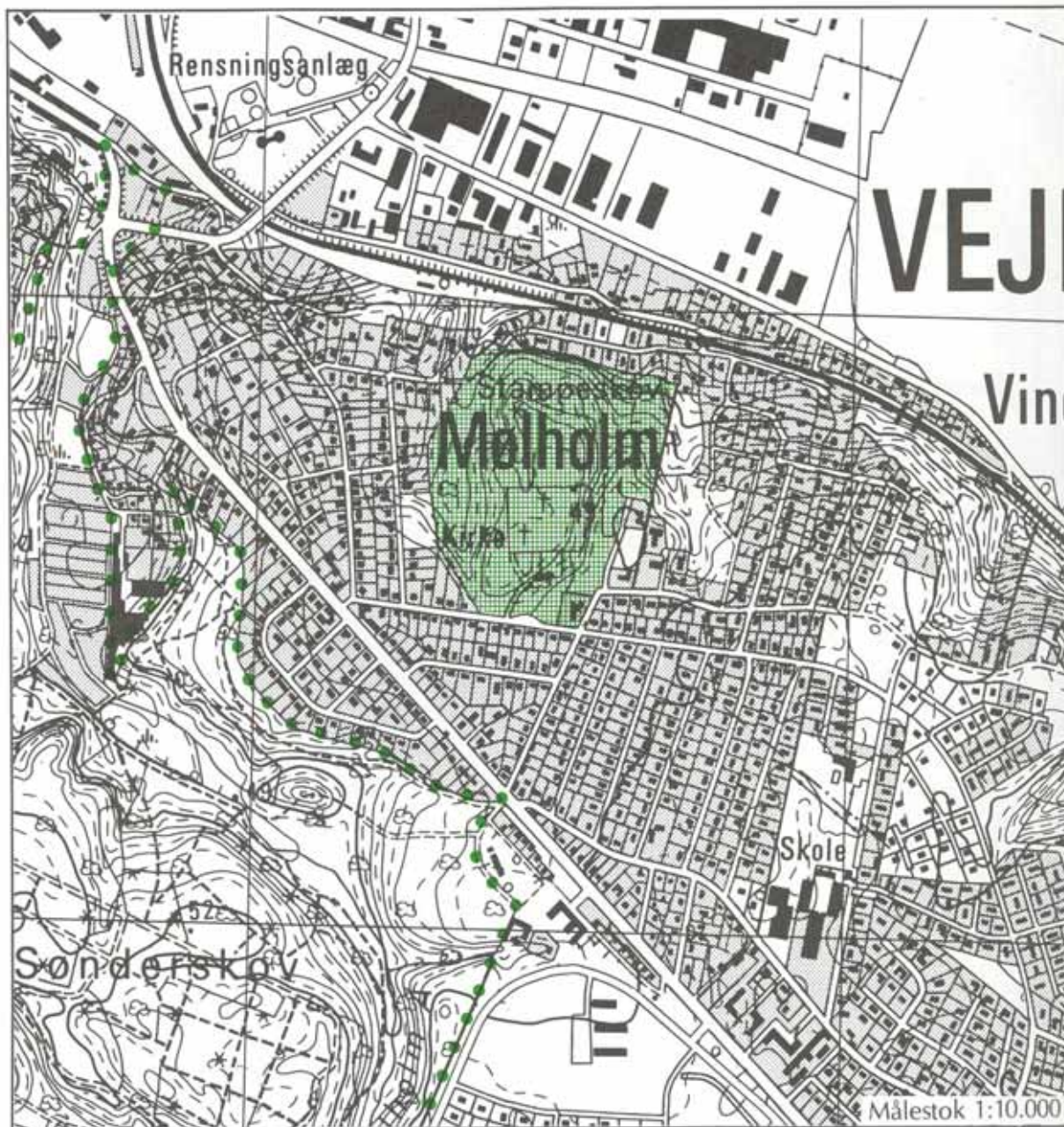
-  Kirkens fjernomgivelse
-  Særligt kirkeområde
-  300 m højdebyggelinie
-  Areal i byzone

November 1988

# Mølholm kirkes omgivelser

## Vejle kommune

reg. nr. 631-7



Signaturforklaring:

 Særligt kirkeområde

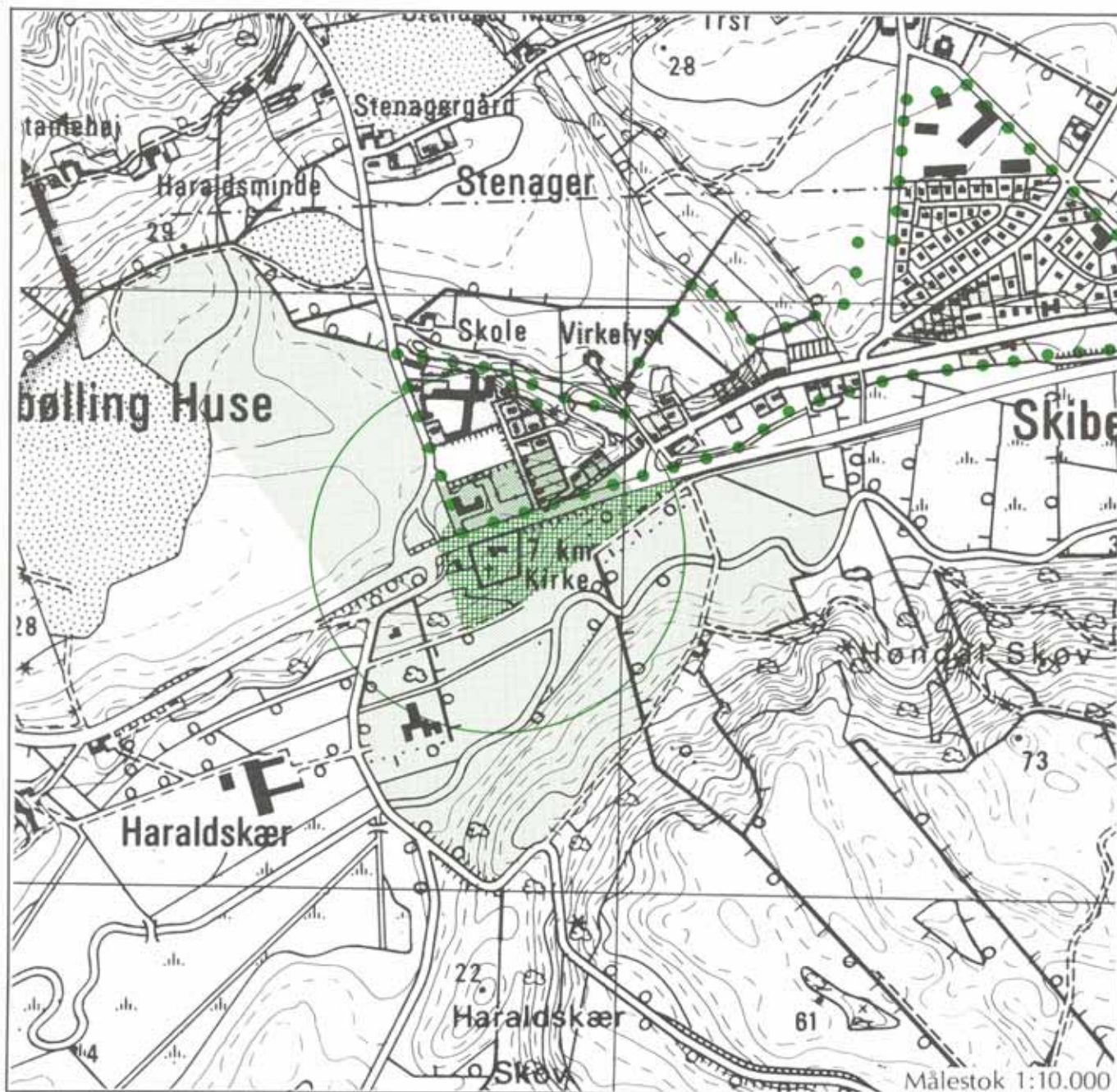
 Areal i byzone

November 1988

# Skibet kirkes omgivelser

Vejle kommune

reg. nr. 631-8




Signaturforklaring:

 Kirkens fjernomgivelse

 Areal i byzone

 Kirkens næromgivelse

 Særligt kirkeområde

 300 m højdebyggelinie

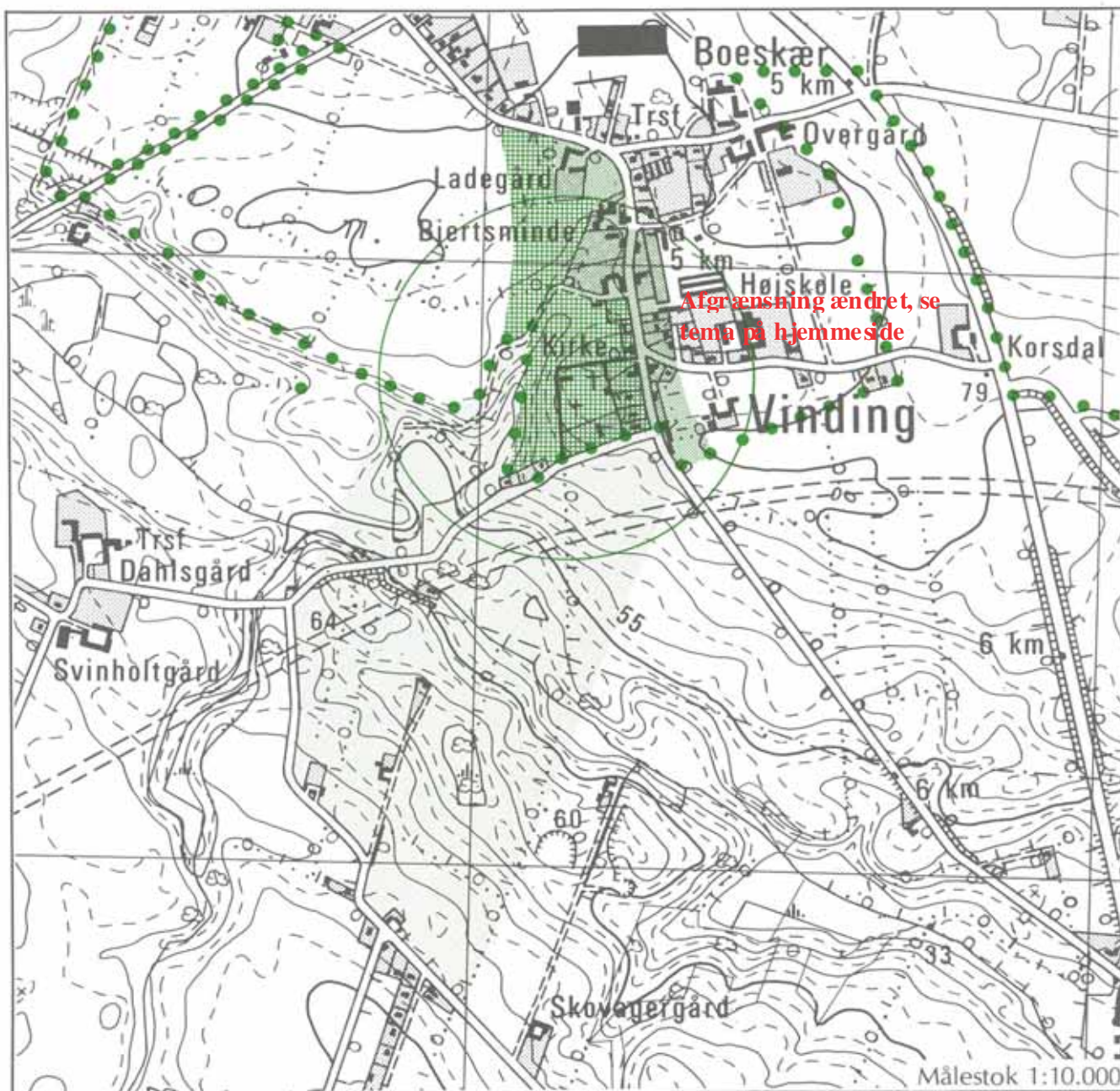
November 1988



# Vinding kirkes omgivelser

Vejle kommune

reg. nr. 631-9



Signaturforklaring:

 Kirkens fjernomgivelse

 Areal i byzone

 Kirkens næromgivelse

 Særligt kirkeområde

 300 m højdebyggelinie

November 1988

kirke	kommune	Exner	300 m	fredn.	side
Almind	Kolding	ja	ja	nej	110
As	Juelsminde	ja	ja	nej	95
Balle	Egtved	ja	ja	nej	35
Barrit	Juelsminde	ja	ja	nej	96
Bjerre	Juelsminde	ja	ja	ja	97
Bramdrup	Kolding	ja	nej	nej	111
Bredballe	Vejle	ja	ja	nej	144
Bredsten	Egtved	ja	<del>ja</del> nej	nej	36
Bredstrup	Fredericia	ja	ja	nej	45
Brejning	Børkop	nej	ja	nej	30
Dalby	Kolding	ja	ja	nej	112
Daugård	Hedensted	ja	ja	nej	71
Egeskov	Fredericia	ja	ja	ja	46
Egtved	Egtved	ja	ja	nej	37
Ejstrup	Nørre Snede	nej	ja	nej	126
Eltang	Kolding	ja	ja	nej	113
Endelave	Horsens	ja	ja	nej	80
Engum	Vejle	ja	ja	nej	145
Erritsø	Fredericia	ja	<del>ja</del> nej	nej	47
Farre	Give	ja	ja	nej	59
Føvling	Brødstrup	ja	ja	nej	19
Gadbjerg	Give	ja	ja	nej	60
Gangsted	Gedved	ja	ja	nej	51
Gauerslund	Børkop	ja	ja	nej	31
Give	Give	ja	nej	nej	61
Givskud	Give	ja	ja	nej	62
Glud	Juelsminde	ja	ja	nej	98
Gludsted	Nørre Snede	ja	ja	nej	127
Grejs	Tørring Uldum	ja	ja	nej	131
Grejsdal	Vejle	ja	ja	nej	146
Grødstrup	Brødstrup	ja	ja	nej	20
Gårslev	Børkop	ja	ja	nej	32
Hammer	Tørring Uldum	ja	ja	nej	132
Hampen	Nørre Snede	nej	ja	nej	128
Hansted	Horsens	ja	ja	nej	81
Harte	Kolding	ja	ja	nej	114
Hatting	Horsens	ja	nej	nej	82
Hedensted	Hedensted	ja	<del>ja</del> nej	nej	72
Herslev	Fredericia	ja	ja	nej	48
Hjarnø	Juelsminde	ja	ja	nej	99
Hjarup	Vamdrup	ja	ja	nej	141
Hornborg	Tørring Uldum	nej	ja	nej	133
Hornstrup	Vejle	ja	ja	nej	147
Hornum	Juelsminde	nej	ja	nej	100
Hover	Vejle	ja	ja	nej	148
Hvejsel	Jelling	ja	ja	nej	90
Hvirring	Tørring Uldum	ja	ja	nej	134
Højen	Vejle	ja	ja	ja	149
Ildved	Jelling	ja	ja	nej	91
Jelling	Jelling	ja	ja	ja	92
Jerlev	Egtved	nej	ja	nej	38
Jordrup	Lunderskov	ja	ja	nej	122
Juelsminde	Juelsminde	nej	ja	nej	101
Kattrup	Gedved	ja	ja	nej	52
Klakring	Juelsminde	ja	ja	nej	102
Klejs	Juelsminde	ja	ja	nej	103
Klovborg	Nørre Snede	ja	ja	nej	129
Kollerup	Jelling	ja	ja	nej	93
Korning	Hedensted	ja	ja	nej	73
Langelund	Give	ja	ja	nej	63
Langskov	Tørring Uldum	ja	ja	nej	135
Lejrskov	Lunderskov	ja	ja	nej	123
Lindeballe	Give	ja	ja	nej	64
Linnerup	Tørring Uldum	ja	ja	nej	136
Lundum	Horsens	ja	ja	nej	83
Løsning	Hedensted	ja	<del>ja</del> nej	nej	74
Mølholm	Vejle	nej	nej	nej	150
Nebsager	Juelsminde	ja	ja	nej	104
Nim	Brødstrup	ja	ja	nej	21
Nørre Bjert	Kolding	ja	ja	nej	115
Nørre Snede	Nørre Snede	ja	<del>ja</del> nej	nej	130
Nørup	Egtved	ja	ja	nej	39
Pjedsted	Fredericia	ja	ja	nej	49
Randbøl	Egtved	nej	ja	nej	40
Ring Brødstrup	Brødstrup	nej	nej	nej	22

kirke	kommune	Exner	300 m	fredn.	side
Ring kirkegård	Brødstrup	ja	nej	nej	23
Ringive	Give	ja	ja	nej	65
Rårup	Juelsminde	ja	ja	nej	105
Sdr. Bjert	Kolding	ja	ja	nej	116
Sdr. Stenderup	Kolding	ja	ja	nej	117
Sdr. Vilstrup	Kolding	ja	ja	nej	118
Seest	Kolding	ja	ja	nej	119
Serridslev	Horsens	ja	ja	nej	84
Sindbjerg	Tørring Uldum	nej	ja	nej	137
Skanderup	Lunderskov	ja	ja	nej	124
Skanderup valg	Lunderskov	nej	ja	nej	125
Skibet	Vejle	ja	ja	nej	151
Skjold	Juelsminde	ja	ja	ja	106
Skærup	Børkop	ja	ja	nej	33
Smidstrup	Børkop	ja	ja	nej	34
Stenderup	Juelsminde	ja	ja	nej	107
Store Dalby	Hedensted	ja	ja	nej	75
Stouby	Juelsminde	ja	ja	nej	108
St. Vorslunde	Give	ja	ja	nej	66
Sønder Vissing	Brødstrup	ja	ja	nej	24
Søvind	Gedved	ja	ja	ja	53
Tamdrup	Horsens	ja	ja	ja	85
Taulov	Fredericia	ja	ja	nej	50
Thyregod	Give	ja	ja -- nej	nej	67
Tolstrup	Gedved	ja	ja	nej	54
Torsted	Horsens	ja	ja -- nej	nej	86
Træden	Brødstrup	ja	ja	nej	25
Tyrsted	Horsens	ja	ja	nej	87
Tyrsting	Brødstrup	ja	ja	nej	26
Tønning	Brødstrup	ja	ja	nej	27
Tørring	Tørring Uldum	ja	ja	nej	138
Uldum	Tørring Uldum	ja	ja	nej	139
Underup	Brødstrup	ja	ja	nej	28
Urlev	Hedensted	ja	ja	nej	76
Uth	Horsens	ja	ja	nej	88
Vamdrup	Vamdrup	ja	ja	nej	142
Vedslet	Gedved	ja	ja	nej	55
Vester	Give	ja	ja	nej	68
Vester Nebel	Egtved	ja	ja	nej	41
Vindelev	Jelling	ja	ja	nej	94
Vinding	Vejle	ja	ja	nej	152
Viuf	Kolding	ja	ja	nej	120
Voerladedgård	Brødstrup	ja	ja	ja	29
Vonge	Give	ja	ja	nej	69
Vonsild	Kolding	ja	nej	nej	121
Vrigsted	Juelsminde	ja	ja	nej	109
Vær	Horsens	ja	ja	ja	89
Yding	Gedved	ja	ja	nej	56
Ødis	Vamdrup	nej	ja	nej	143
Ødsted	Egtved	ja	ja	nej	42
Ølsted	Hedensted	ja	ja	nej	77
Ørriidslev	Gedved	nej	ja	nej	57
Ørum	Hedensted	ja	ja	nej	78
Østbirk	Gedved	ja	ja -- nej	nej	58
Øster Nykirke	Give	ja	ja	ja	70
Øster Snede	Hedensted	ja	ja	nej	79
Øster Starup	Egtved	ja	ja	nej	43
Ågård	Egtved	nej	ja	nej	44
Åle	Tørring Uldum	ja	ja	nej	140